PIANTA STATO FUTURO

SCALA 1:100

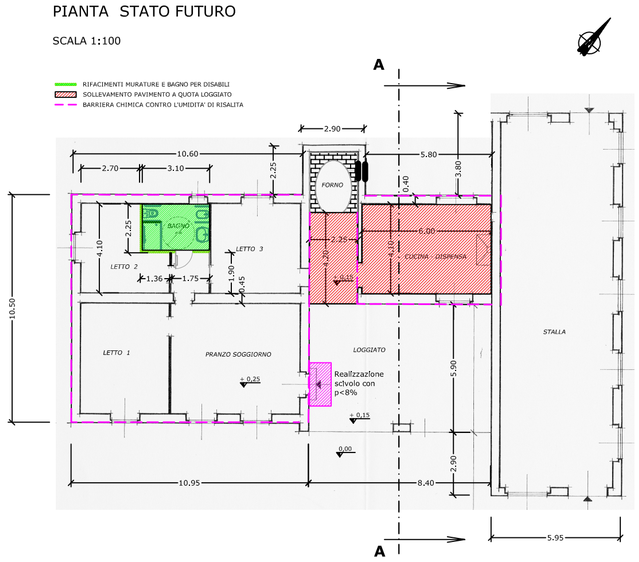

PIANTA DELLE COPERTURE

SCALA 1:100

FALDA DI COPERTURA OGGETTO D'INTERVENTO DI MANUTENZIONE

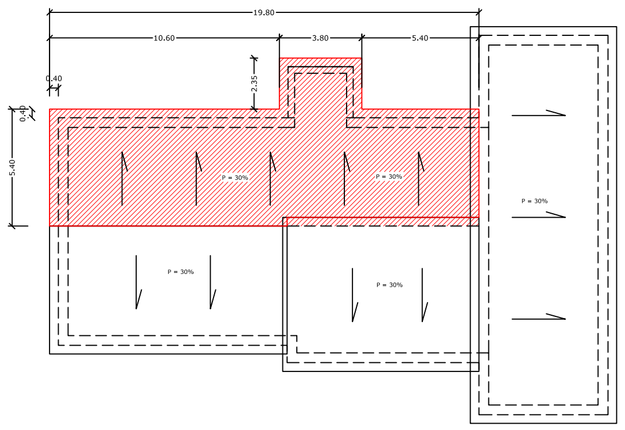

SEZIONE A-A

SCALA 1:100

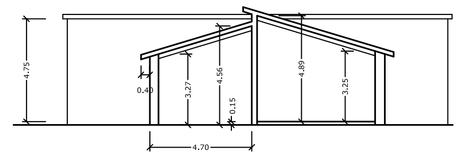

PROSPETTO PRINCIPALE

SCALA 1:100

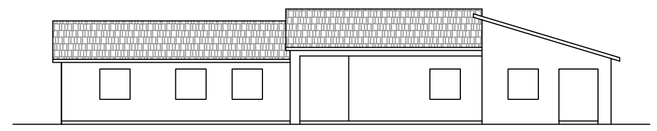

Laore

Agenzia regionale per lo sviluppo in agricoltura

REGIONE AUTONOMA DELLA SARDEGNA

COMUNE DI SAN GIOVANNI SUERGIU

PROVINCIA DI CARBONIA IGLESIAS

LAVORI DI RECUPERO CONSERVATIVO DELLA CASA RURALE SITA NEL PODERE ACERO - EX AZIENDA INPS

PROGETTO DEFINITIVO

Tavola	Titolo	Scala
1	PLANIMETRIE - PIANTA DELLE COPERTURE SEZIONI - PROSPETTI	VARIE

PROGETTISTA
Ing. Sandro Murgia

RESPONSABILE DEL PROCEDIMENTO
Ing. Simona Granata

Data
Dicembre 2011

INQUADRAMENTO TOPOGRAFICO

FOGLIO 564 SEZIONE II - "GIBA"

SCALA 1:25.000

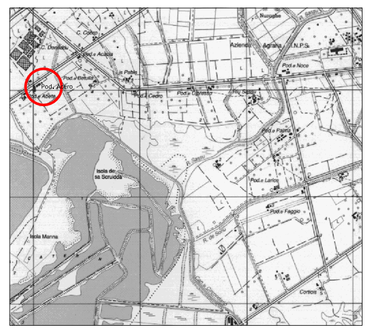

PLANIMETRIA GENERALE

CTR 564-110 "TRATALIAS"

SCALA 1:5.000

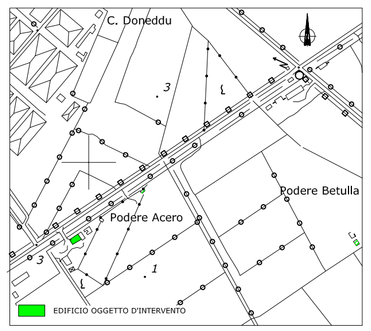

PLANIMETRIA CATASTALE

COMUNE DI SAN GIOVANNI SUERGIU - FOGLIO 30 MAPP. 273 (EX 54)

SCALA 1:2.000

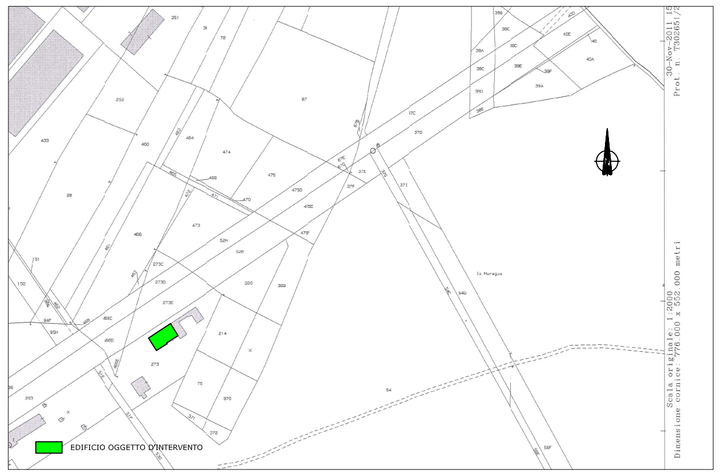

PIANTA STATO ATTUALE

SCALA 1:100
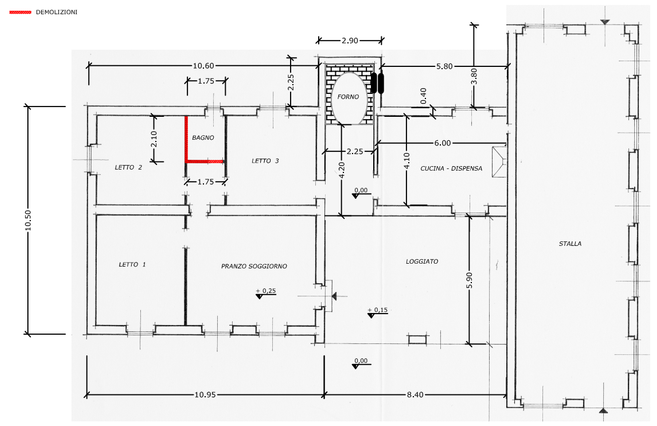
DEMOLIZIONE