

Carta delle Aree Sensibili alla Desertificazione

a cura di: Andrea Motroni, Simona Canu, Giuseppe Bianco, Giosuè Loj

Isola di S. Pietro



Legenda

Aree sensibili alla desertificazione

Classe	Sottoclasse	Copertura del territorio (%)
Non soggetta	N	0.7
Potenziale	P	0.1
Fragile	F1	0.6
Fragile	F2	3.8
Fragile	F3	3.8
Critica	C1	14.8
Critica	C2	39.1
Critica	C3	26.6
Non classificata	Corpi idrici, tessuto urbano, rocce nude, spiagge, cave e miniere	10.6

- Limite comunale
- Limite provinciale
- Strade
- Centro abitato



Regione Autonoma della Sardegna



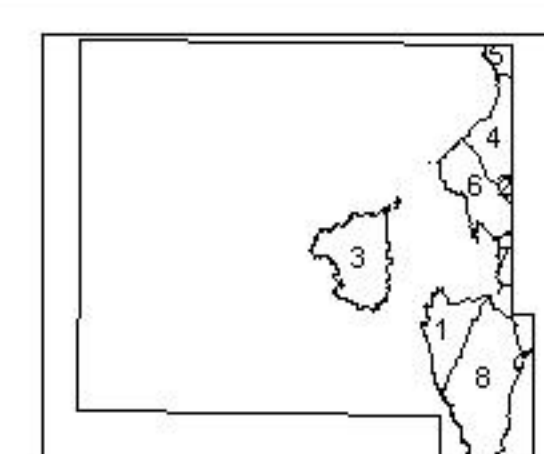
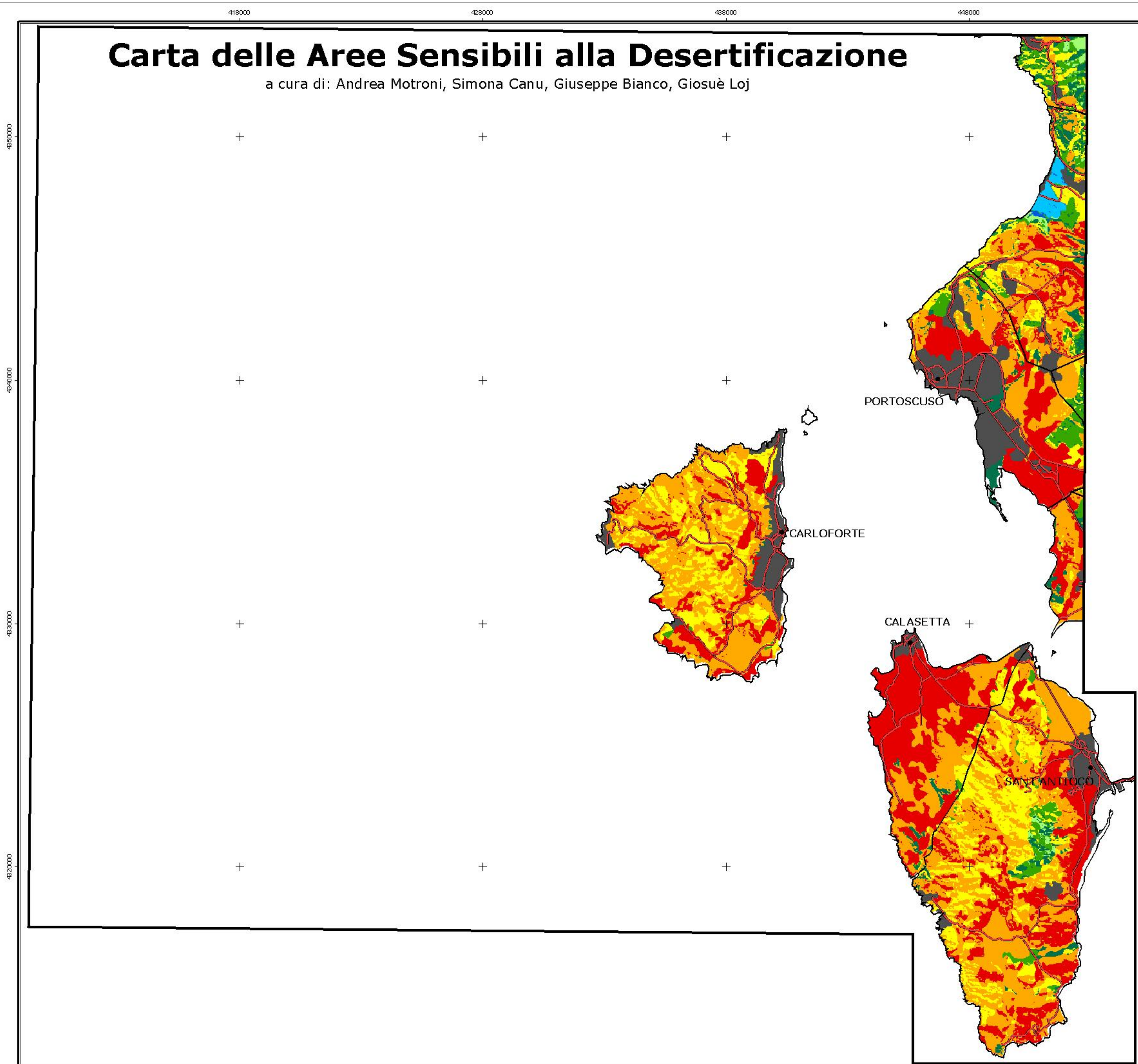
ERSAT
ENTE REGIONALE SVILUPPO E ASSISTENZA TECNICA IN AGRICOLTURA
Area specialistica: Tutela del suolo - Cagliari

Sistema informativo geografico per l'individuazione ed il monitoraggio delle aree sensibili alla desertificazione in Sardegna

Programma Regionale per la lotta alla desertificazione
(D. di Giunta n. 14/2 del 23.03.2000)
Comitato Nazionale per la lotta alla desertificazione
(DCPM 26.9.97 GU n. 43 del 21.2.1998)

Convenzione ERSAT/SAR
Contratto Rep. Gen. n.13978 del 10.2.2000
Responsabile del progetto: Dott. Geol. Giosuè Loj

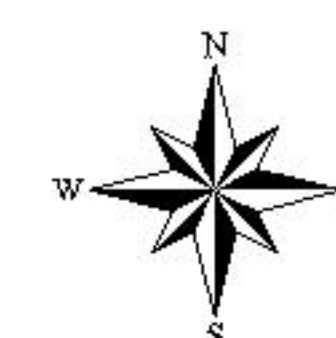
Versione 1.1 del 28 febbraio 2003



LIMITI AMMINISTRATIVI
Regione: Sardegna Provincia: Cagliari
Comuni:
1 Calasetta
2 Carbonia
3 Carloforte
4 Gonnesa
5 Iglesias
6 Porto Sossu
7 S. Giovanni Suergiu
8 S. Andrea

RIFERIMENTO FOGLIO I.G.M. N° 232 ISOLA DI S. PIETRO

RETICOLATO CHILOMETRICO NELLA PROIEZIONE CONFORME UNIVERSALE TRASVERSA DI MERCATORE (UTM- EUROPEAN DATUM 1950)



Scala 1:100000