Laore
Agentzia regionale
pro s'isvilupu in agricultura
Agenzia regionale
per lo sviluppo in agricoltura

REGIONE AUTÒNOMA DE SARDIGNA
REGIONE AUTONOMA DELLA SARDEGNA

LA FILIERA VITIVINICOLA
Scenario nazionale

Alghero - Vigne del Lazzaretto

Rapporto di analisi 2022

Agenzia Laore Sardegna
Servizio Programmazione e valorizzazione dei marchi
Direttrice Maria Ibba
Area di supporto per la raccolta e l'elaborazione dei dati statistici
nel settore agricolo e in quello delle risorse ittiche
Referente: Adriana Consorte
Tel. 079 25585009 – cell. 348 2363222
E-mail: adrianaconsorte@agenzialaore.it

LA FILIERA VITIVINICOLA

Rapporto di analisi 2022

- Scenario nazionale -

Articolazione del Rapporto di analisi:

Scenario mondiale
Scenario europeo
Scenario nazionale
Scenario regionale

Gruppo di Lavoro:

Adriana Consorte
Gianfelice Delogu
Renzo Peretto
Luigi Saiu

Foto di copertina: Renzo Peretto

Ultimo aggiornamento: Dicembre 2023

Quest'opera è distribuita con Licenza
Creative Commons - Attribuzione - Condividi allo stesso modo - 4.0 Internazionale

Ulteriori report e aggiornamenti sono disponibili nel sito web dell'agenzia all'indirizzo:
www.sardegnaagricoltura.it/assistenzatecnica/servizi/osservatori/

PRESENTAZIONE

Il Rapporto di analisi 2022 "La filiera vitivinicola" è stato elaborato dall'Agenzia Laore Sardegna per raccogliere, ordinare ed elaborare i dati del comparto vitivinicolo sardo e del contesto nazionale e internazionale in cui si inserisce.

Il report sostituisce, aggiornandolo, quello precedente e racchiude una serie di dati relativi a superficie, produzione e principali dinamiche di mercato degli ultimi anni, in un'ottica di graduale implementazione che consentirà di fornire, in maniera sistematica e continuativa, dati, informazioni, studi e approfondimenti via via ritenuti maggiormente rilevanti.

Per il contesto internazionale e nazionale, il lavoro ha natura ricognitiva di dati rilevati e/o elaborati da altri enti e riviste specializzate del settore (FAO, Eurostat, OIV, Corriere vinicolo, Agea, etc.).

Per la sezione regionale, i dati forniti sono invece frutto dell'attività di ricerca, analisi ed elaborazione di un gruppo di lavoro interno all'Agenzia che ha privilegiato, ove possibile, il ricorso a fonti amministrative certe e la consultazione di banche dati affidabili quali lo Schedario viticolo nazionale e le Dichiarazioni di vendemmia e produzione.

Pensando che il Report possa fungere da strumento di conoscenza finalizzato a fornire supporto all'attività di programmazione dell'Agenzia, dell'Amministrazione regionale e agli operatori economici del settore, si è ritenuto utile pubblicarlo sul sito web dell'Agenzia in modo da renderlo fruibile a chiunque vi abbia interesse.

Seguiranno successive implementazioni contenenti aggiornamenti e ulteriori dati, anche dietro segnalazione di ulteriori argomenti di interesse.

Il Direttore Generale
Marcello Onorato

Sommario

3	**LO SCENARIO NAZIONALE**		
3.1	**Superficie vitata** Tab. 1 - Andamento decennale superficie vitata Tab. 2 - Evoluzione superficie vitata ultimo decennio Tab. 3 - Superficie vitata per regione Tab. 4 - Diffusione dei principali vitigni Tab. 5 - Evoluzione superficie a uva biologica da vino Tab. 6 - Rapporto superficie a uva biologica rispetto al totale superficie vitata Tab. 7 - Evoluzione superficie a uva biologica per regione	**Pag.**	**4**
3.2	**Produzione** Tab. 8 - Storico produzione vino Tab. 9 - Produzione di vino e mosti per regione Tab. 10 - Produzione di vino per tipologia Tab. 11 - Produzione di vino per tipologia e per regione Tab. 12 – Principali vini Dop imbottigliati Tab. 13 - Principali vini Igp imbottigliati Tab. 14 - Giacenze di vino e mosti per regione Tab. 15 - Giacenze di vino e mosti per tipologia	**Pag.**	**13**
3.3	**Commercio**	**Pag.**	**21**
3.3.1	**Import** Tab. 16 - Volume import italiano di vino per continente Tab. 17 - Volume import italiano di vino per principali paesi Tab. 18 - Valore import italiano di vino per continente Tab. 19 - Valore import italiano di vino per principali paesi	**Pag.**	**21**
3.3.2	**Export** Tab. 20 - Volume export italiano di vino per continente Tab. 21 - Volume export italiano di vino per principali paesi Tab. 22 - Valore export italiano di vino per continente Tab. 23 - Valore export italiano di vino per principali paesi Tab. 24 - Export di vino per regione	**Pag.**	**25**
3.3.3	**Vendite di vino in GDO** Tab. 25 - Vendite vino fermo e frizzante in GDO Tab. 26 - Volume vendite in GDO per tipologia di confezionamento Tab. 27 - Valore vendite in GDO per tipologia di confezionamento Tab. 28 - Prezzo medio vendite in GDO per tipologia di confezionamento Tab. 29 - Ripartizione percentuale vendite vino per canale di vendita	**Pag.**	**30**

LA FILIERA VITIVINICOLA

Rapporto di analisi 2022

3. LO SCENARIO NAZIONALE

3.1 Superficie

Tab. 1 - Andamento decennale superficie vitata (.000 di ha)

	1962	1972	1982	1992	2002	2012	2022
	1.685	1.292	1.323	975	836	687	689

Fig. 1 - Andamento decennale superficie vitata (.000 di ha)

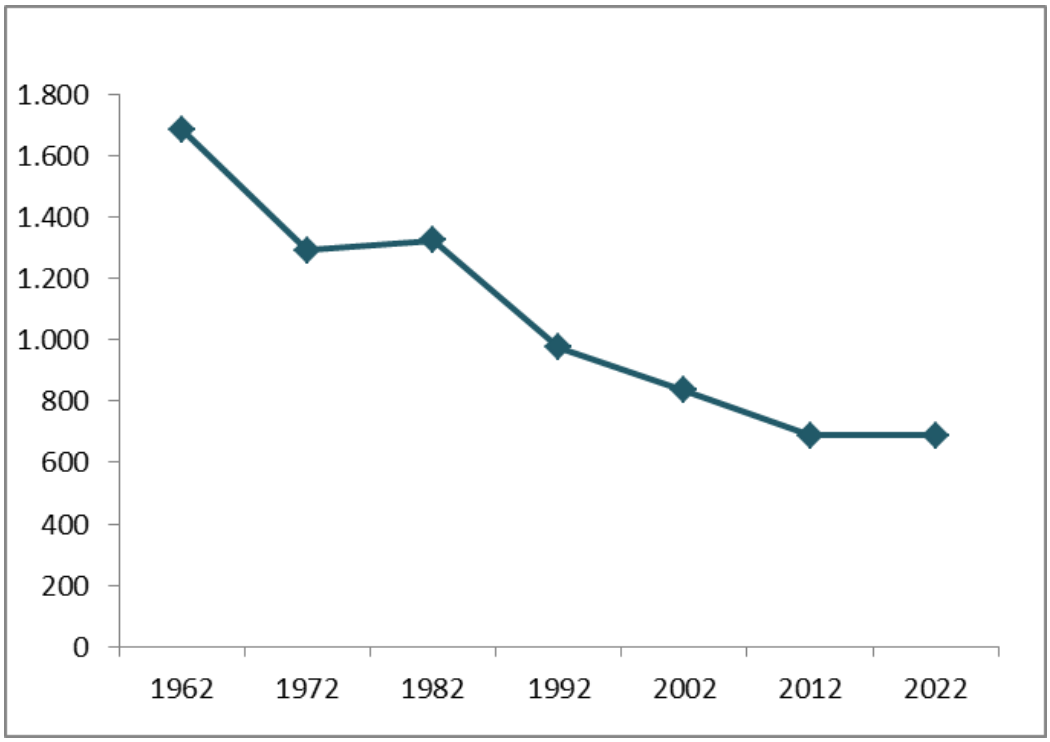

Fonte: elaborazioni Agenzia Laore Sardegna su dati FAO (1962 – 2012) e Agea (2022)

Tab. 2 - Evoluzione superficie vitata ultimo decennio (.000 ha)

	2014	2015	2016	2017	2018	2019	2020	2021	2022
	682	679	674	656	658	666	671	696	689

Fig. 2 - Evoluzione superficie vitata in Italia 2006-2022 (.000 ha)

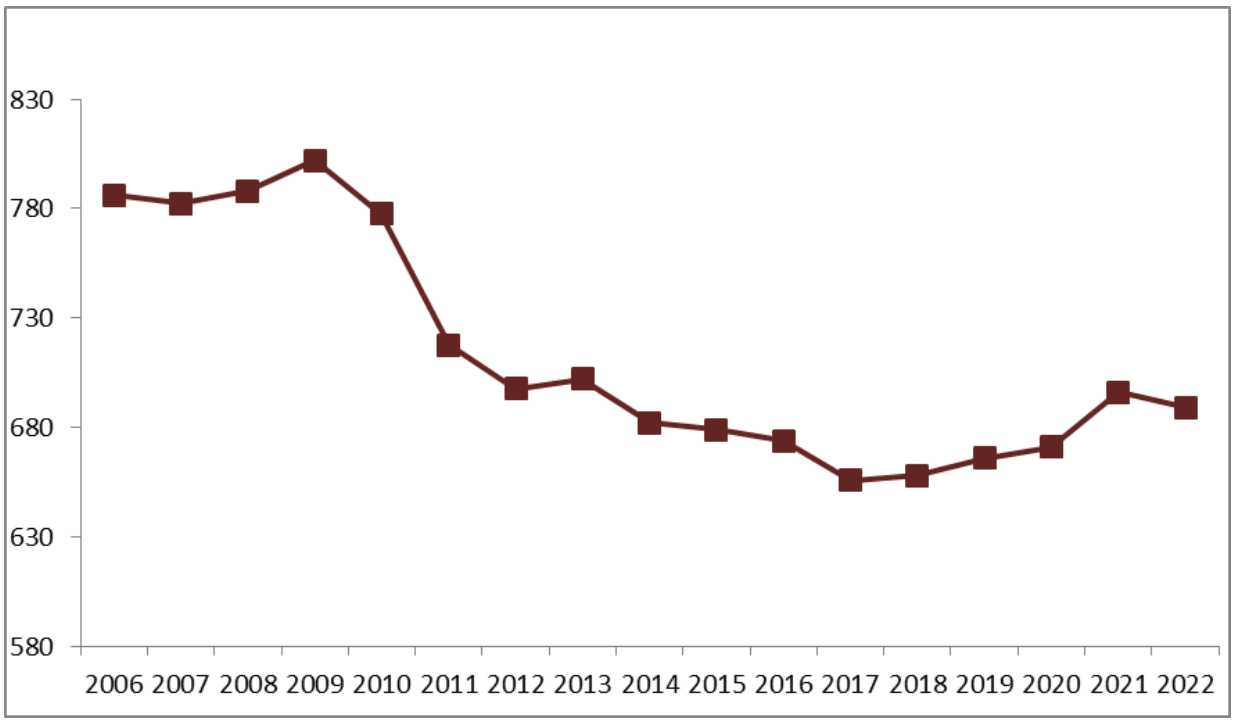

Fonte: elaborazione Agenzia Laore Sardegna su dati Eurostat (2006-2007) e Agea (2018- 2022)

Tab. 3 - Superficie vitata per regione (ha)

	2017	2018	2019	2020	2021	2022
Puglia	87.253	88.418	89.414	89.991	111.110	110.931
Sicilia	106.924	97.064	97.383	98.355	108.765	107.770
Veneto	91.593	94.291	97.347	99.737	94.440	88.068
Toscana	61.313	60.513	60.905	59.438	61.916	62.201
Emilia Romagna	53.265	50.846	51.426	52.035	54.881	54.689
Piemonte	48.168	45.979	46.429	46.808	50.646	49.627
Abruzzo	31.019	33.078	33.294	33.710	32.289	32.246
Friuli Venezia Giulia	26.053	26.298	28.074	28.365	30.033	30.376
Sardegna	**27.272**	**26.407**	**26.455**	**26.647**	**27.707**	**27.691**
Lombardia	22.516	23.919	24.405	24.248	22.894	22.450
Campania	19.898	24.107	24.169	24.272	20.117	20.304
Lazio	18.269	18.200	18.280	18.323	17.538	17.256
Trentino Alto Adige	15.956	15.690	15.724	15.751	17.673	17.872
Marche	15.517	17.332	17.436	17.526	15.803	15.888
Umbria	12.166	12.495	12.531	12.659	12.184	12.093
Calabria	7.495	10.658	10.706	10.778	7.419	7.564
Basilicata	5.346	5.010	5.036	5.051	5.027	4.959
Molise	4.553	5.361	5.345	5.374	4.766	4.813
Liguria	1.263	1.591	1.608	1.615	1.350	1.358
Valle d'Aosta	532	450	453	455	556	569
Totale	**656.372**	**657.707**	**666.420**	**671.138**	**697.115**	**688.728**

Fig. 3 – Ripartizione percentuale superficie vitata: anno 2022

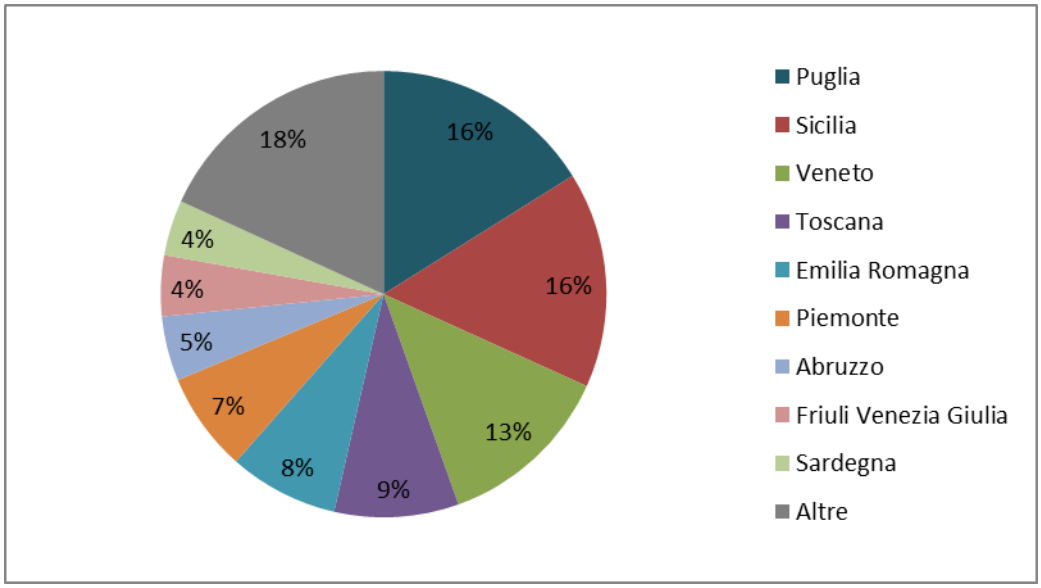

Fonte: elaborazioni Corriere vinicolo su dati Agea

Fig. 4 – Evoluzione superficie vitata per regione (ha)

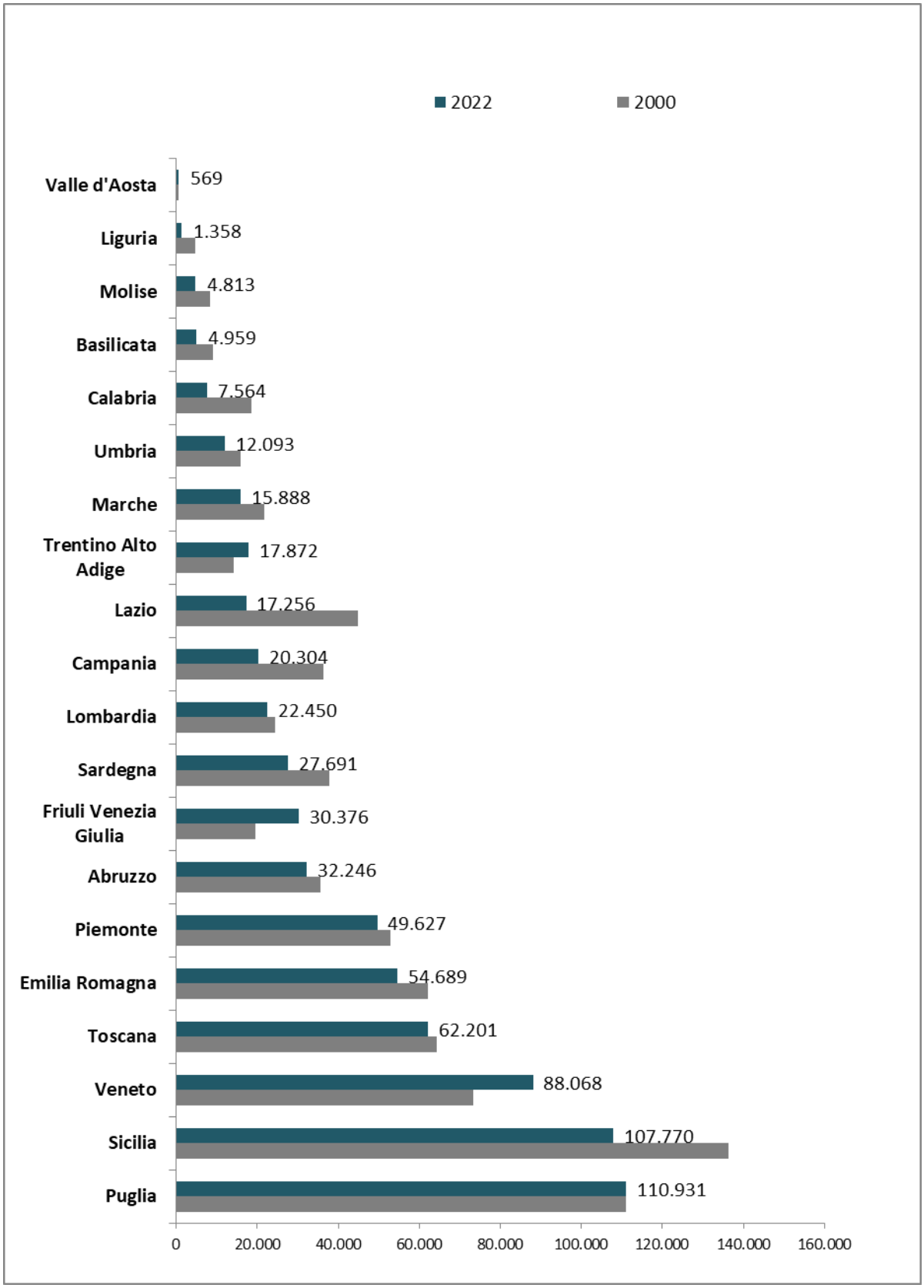

Fonte: elaborazioni Agenzia Laore Sardegna su dati Agea

Fig. 5 – Differenza superficie vitata per regione: anni 2022/2000 (ha)

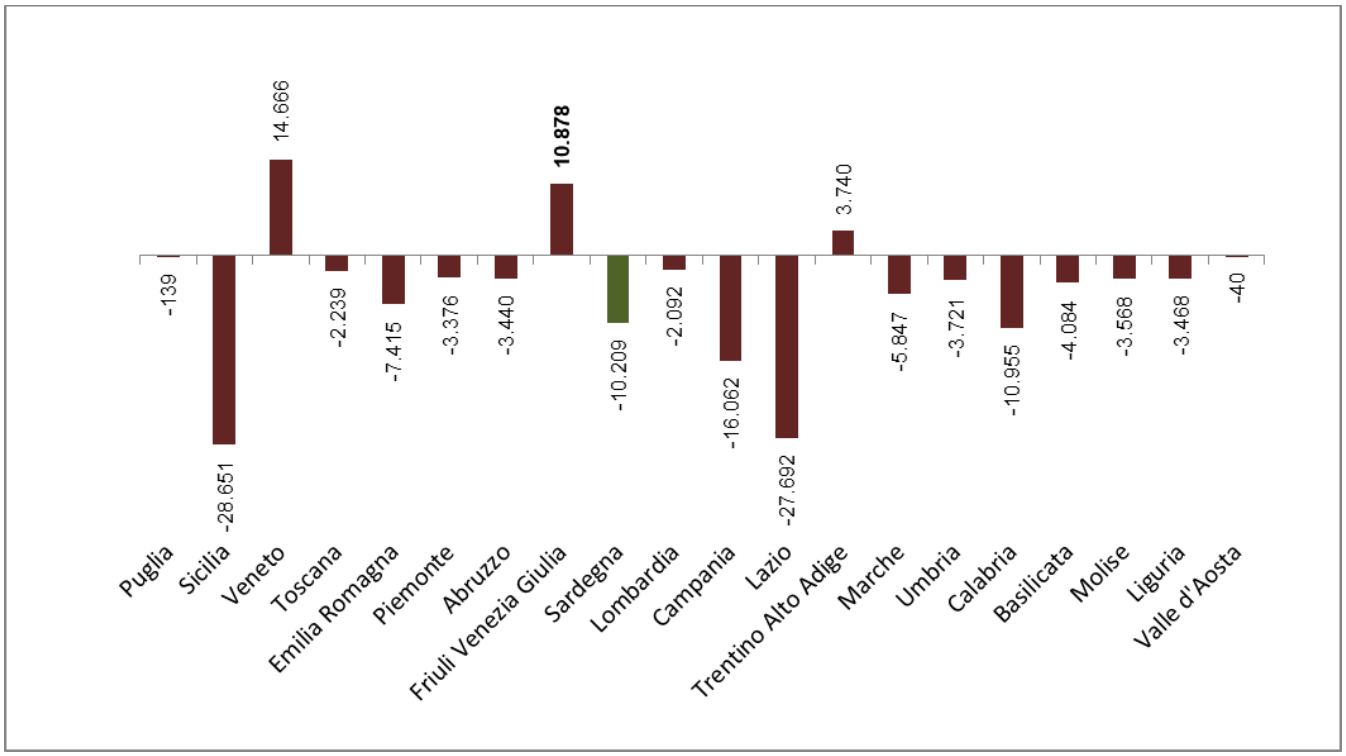

Fonte: elaborazioni Agenzia Laore Sardegna su dati Agea

Tab. 4 – Diffusione dei principali vitigni (ha)

	2000	2010	2015	2015/2000
Sangiovese	69.746	71.558	53.865	-29,5%
Trebbiani	79.315	58.084	42.144	-88,2%
Catarratto bianco	50.794	34.794	32.222	-57,6%
Montepulciano	29.828	34.824	27.434	-8,7%
Prosecco (Glera)	8.144	19.621	26.571	69,4%
Pinot grigio G.	6.668	17.281	24.501	72,8%
Merlot	25.616	28.042	23.631	-8,4%
Chardonnay	11.773	19.709	20.056	41,3%
Barbera	28.337	20.524	18.431	-53,7%
Primitivo	7.951	12.234	16.321	51,3%
Nero d'Avola (Calabrese)	11.410	16.595	15.274	25,3%
Negro Amaro	16.760	11.460	14.504	-15,6%
Cabernet Sauvignon	8.042	13.724	13.258	39,3%
Moscati	13.640	12.633	12.792	-6,6%
Lambruschi	12.573	13.675	10.591	-18,7%
Aglianico	9.887	9.910	9.947	0,6%
Garganega	11.637	11.292	9.702	-19,9%
Malvasie	26.863	14.706	9.017	-197,9%
Corvina	4.867	7.477	6.695	27,3%
Grillo	1.808	6.295	6.576	72,5%
Syrah	1.039	6.739	6.333	83,6%
Cannonau	**6.672**	**6.077**	**6.128**	**-8,9%**
Nebbiolo	4.886	5.536	6.047	19,2%
Vermentino	**2.999**	**4.562**	**5.625**	**46,7%**
Dolcetto	7.336	6.128	5.453	-34,5%
Ansonica	9.518	6.133	5.415	-75,8%
Croatina	3.280	5.684	5.258	37,6%
Pinot nero	3.314	5.046	4.711	29,7%
Carmenere (ex Cabernet Franc)	7.130	7.387	4.255	-67,6%
……..	……..	……..	……..	……..
Monica	**2.909**	**1.404**	**1.887**	**-54,2%**
Nuragus	**3.273**	**1.345**	**1.807**	**-81,1%**
Altri	187.561	135.221	191.183	1,9%
Totale	**675.576**	**625.700**	**637.634**	**-6,0%**

Fonte: elaborazioni Corriere Vinicolo e Agenzia Laore Sardegna su dati Censimento Istat (2000 e 2010) e Agea (2015).

Nota: i dati dei vitigni sardi differiscono da quelli risultanti dal Catasto viticolo nazionale, per i quali si rinvia alla sezione regionale del Report.

Fig. 6 – Diffusione dei principali vitigni: anno 2015 (ha)

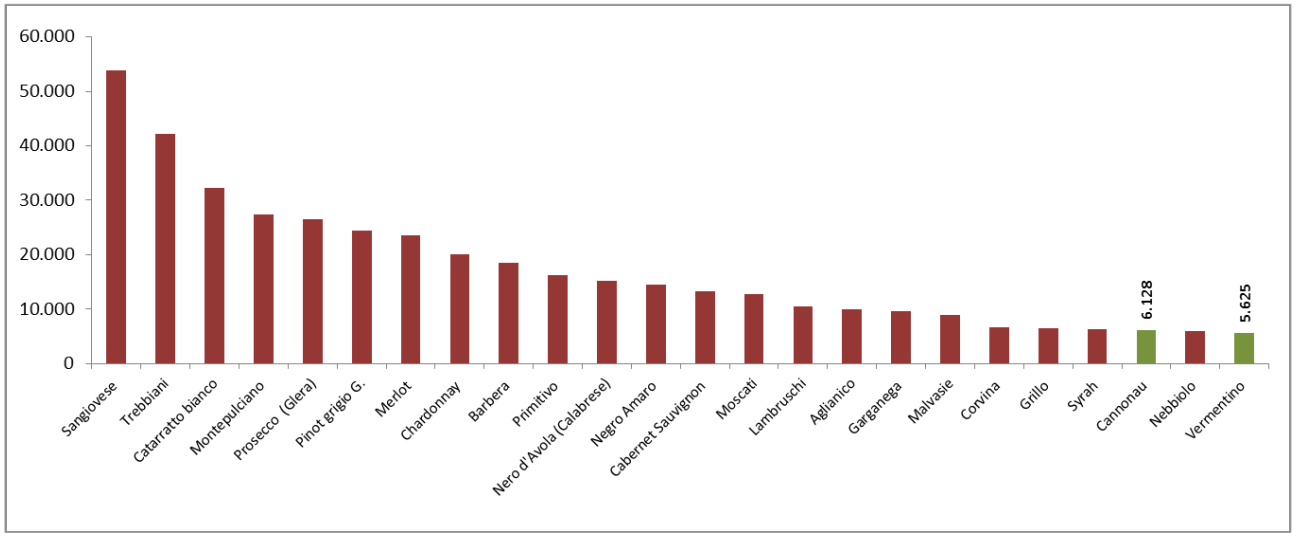

Fig. 7 – Ripartizione percentuale principali vitigni: anno 2015

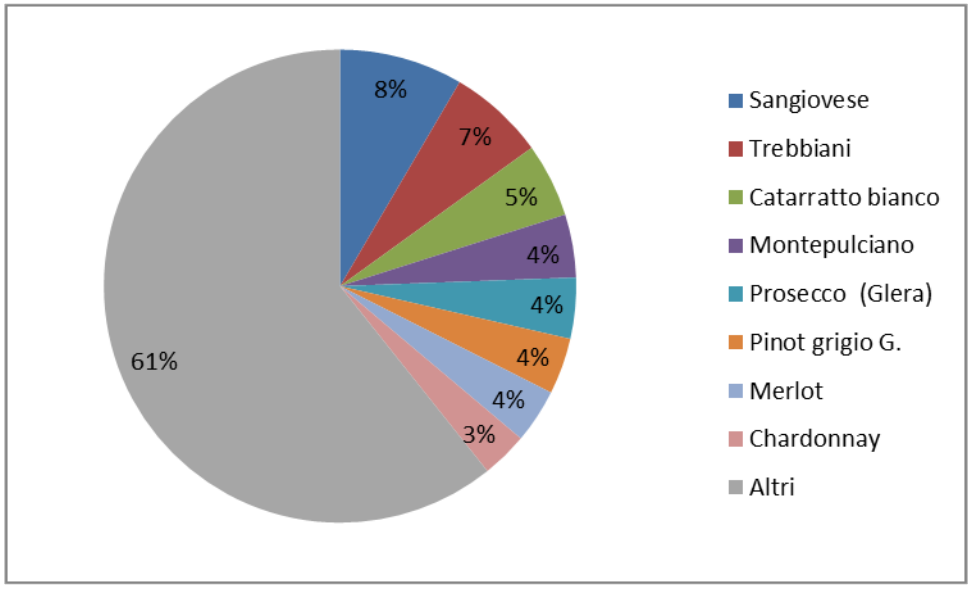

Fonte: elaborazioni Corriere Vinicolo e Agenzia Laore Sardegna su dati Censimento Istat (2000 e 2010) e Agea (2015).

Tab. 5 - Evoluzione superficie a uva biologica da vino (.000 ha)

	2013	2014	2015	2016	2017	2018	2019	2020	2021	2022
Biologico	24	47	53	66	70	74	83	91	101	102
In conversione	44	25	30	38	36	32	26	24	24	31
Totale	**67**	**72**	**84**	**104**	**105**	**106**	**109**	**115**	**126**	**133**

Fig. 8 - Evoluzione superficie a uva biologica da vino (.000 ha)

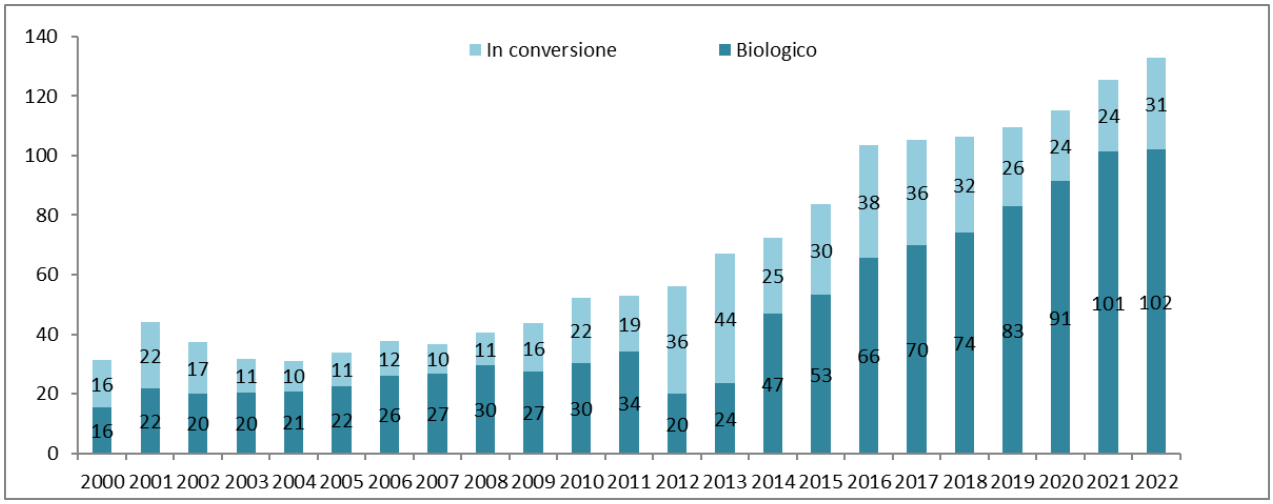

Tab. 6 - Rapporto superficie a uva biologica rispetto al totale superficie vitata (ha)

	2013	2014	2015	2016	2017	2018	2019	2020	2021	2022
Superficie vitata totale	646.487	641.743	637.634	645.798	655.660	657.708	666.421	671.138	697.115	688.728
Superficie bio	66.578	70.971	82.067	101.289	103.207	104.220	107.142	115.016	125.546	133.140
Quota %	10,3%	11,1%	12,9%	15,7%	15,7%	15,8%	16,1%	17,1%	18,0%	19,3%

Fig. 9 – Rapporto superficie a uva biologica rispetto al totale superficie vitata (.000 ha)

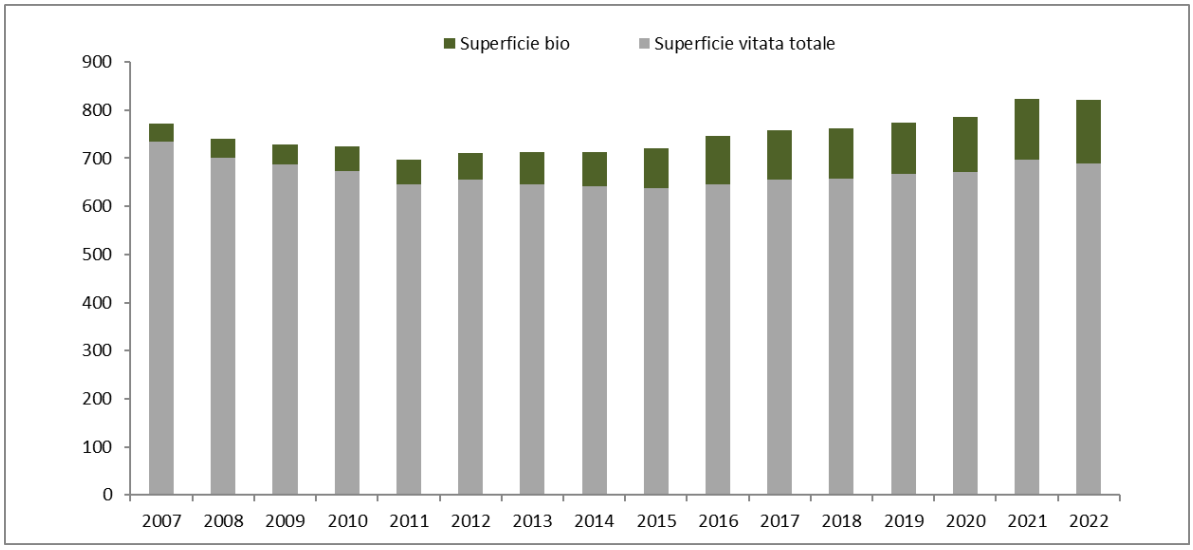

Fonte: elaborazioni Corriere Vinicolo su dati Sinab e Agea

Tab. 7 - Evoluzione superficie a uva biologica per regione (ha)

	2018	2019	2020	2021	2022
Sicilia	30.278	29.669	30.049	30.699	36.937
Toscana	15.042	14.842	19.028	25.190	22.802
Puglia	15.333	15.263	15.385	16.400	17.725
Veneto	6.117	7.981	8.704	9.598	9.705
Marche	5.678	5.880	6.231	6.504	6.861
Emilia-Romagna	4.490	5.150	5.510	5.862	6.640
Abruzzo	4.312	4.536	4.939	5.527	5.945
Lombardia	3.945	4.051	4.067	4.183	4.231
Piemonte	3.454	3.932	4.040	4.253	4.221
Calabria	4.415	3.976	4.191	3.688	3.506
Campania	2.044	2.146	2.058	2.665	2.733
Lazio	2.225	2.266	2.543	2.719	2.653
Friuli-Venezia Giulia	1.351	1.598	1.650	1.991	2.375
Trentino Alto-Adige	1.644	1.672	1.903	1.887	2.312
Umbria	899	1.084	1.373	1.565	1.620
Sardegna	1.528	1.601	1.781	1.112	1.132
Basilicata	941	909	934	1.051	1.062
Molise	456	509	544	547	567
Liguria	47	54	67	79	79
Valle d'Aosta	23	21	18	26	34
Totale Italia	**104.221**	**107.143**	**115.016**	**125.546**	**133.140**

Fig. 10 – Ripartizione superficie a uva biologica per regione: anno 2022

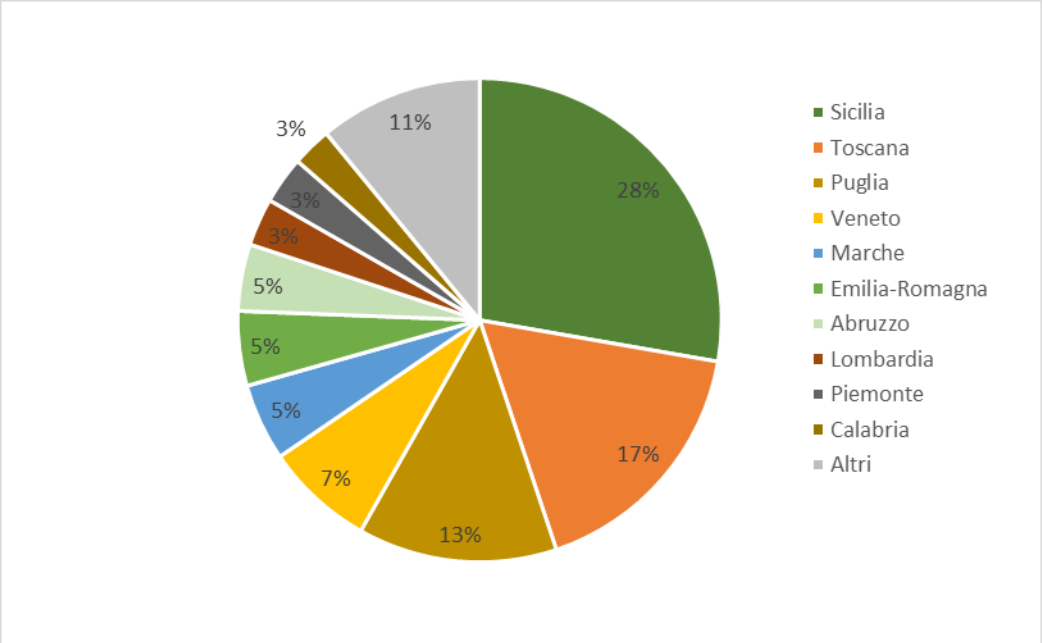

Fonte: elaborazioni Corriere Vinicolo su dati Sinab e Agea

Nota: nei dettagli regionali sono comprese anche le uve da tavola.

3.2 Produzione

Tab. 8 – Storico produzione vino (.000 t.)

	1962	1967	1972	1977	1982	1987	1992	1997	2002	2007	2012	2017	2022
	6.999	7.473	6.017	6.414	7.265	7.587	6.869	5.056	4.460	4.094	3.827	4.383	4.944

Fig. 12 – Storico produzione di vino (.000 t.)

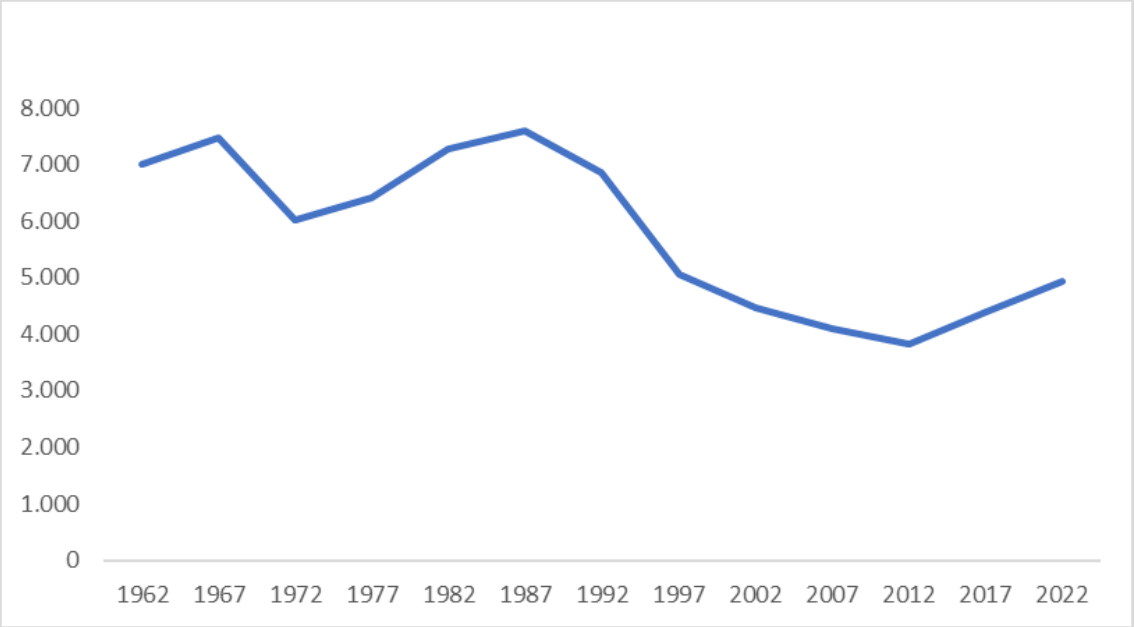

Fonte: elaborazioni Agenzia Laore Sardegna su dati Fao (anni 1962 – 2017) e Agea (2022)

Tab. 9 - Produzione di vino e mosti per regione (.000 hl)

Regioni	2018	2019	2020	2021	2022
Veneto	13.413	10.950	11.717	11.750	12.602
Puglia	9.521	8.947	9.000	10.368	10.133
Emilia-Romagna	9.260	7.250	7.890	7.117	7.208
Sicilia	4.701	3.911	3.660	4.577	3.514
Abruzzo	3.423	3.184	3.494	3.348	3.085
Piemonte	2.905	2.603	2.703	2.770	2.731
Toscana	2.335	2.625	2.209	2.050	2.338
Friuli-Venezia Giulia	2.167	1.785	1.853	2.019	2.204
Trentino-Alto Adige	1.591	1.312	1.295	1.237	1.289
Lombardia	1.713	1.301	1.541	1.318	1.106
Marche	968	816	889	853	932
Lazio	781	800	784	854	713
Campania	616	778	715	673	536
Sardegna	**434**	**363**	**475**	**449**	**533**
Umbria	444	426	378	346	400
Molise	239	227	235	243	234
Calabria	116	110	97	117	130
Basilicata	94	87	73	87	97
Liguria	46	40	40	41	40
Valle d'Aosta	17	17	19	15	18
Italia	**54.784**	**47.532**	**49.067**	**50.232**	**49.843**

Fig. 13 – Ripartizione percentuale produzione di vino e mosti: anno 2022

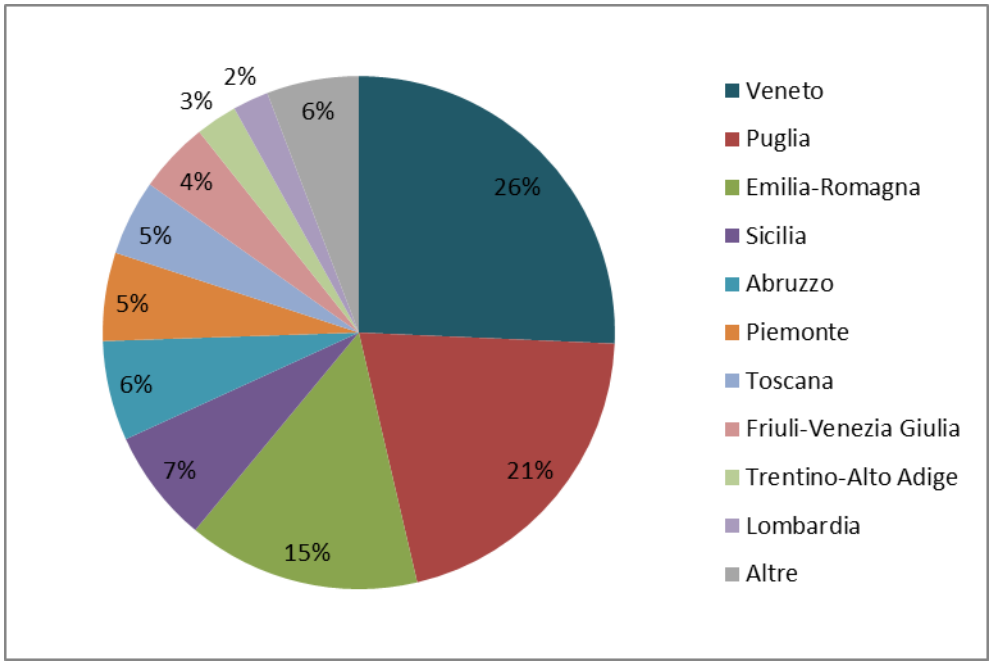

Fonte: elaborazioni Agenzia Laore su dati Corriere vinicolo e Agea.

Tab. 10 – Produzione di vino per tipologia (.000 hl)

	2016	2017	2018	2019	2020	2021	2022
Dop	18.816	19.458	22.676	21.322	21.282	22.751	23.881
Igp	14.306	9.411	13.237	12.027	12.805	13.112	11.772
Varietali	615	457	734	424	589	571	532
Comuni	18.567	13.172	18.137	13.760	14.390	13.799	13.658
Totale	**52.304**	**42.499**	**54.783**	**47.533**	**49.066**	**50.232**	**49.843**

Fig. 14 - Produzione per tipologia (.000 hl)

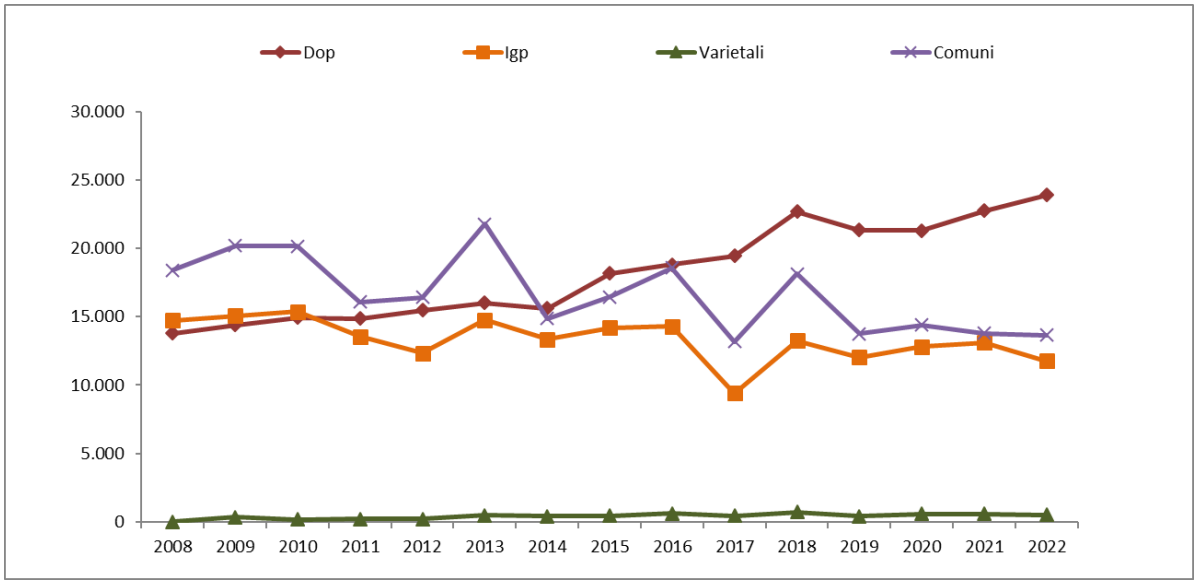

Fig. 15 - Ripartizione percentuale produzione vino per tipologia

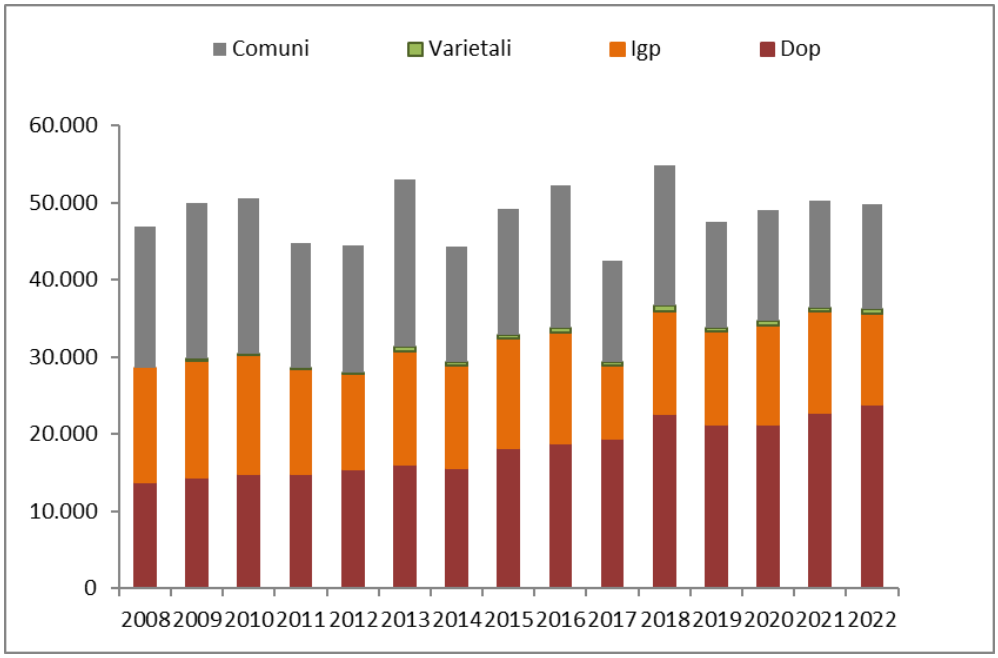

Fonte: elaborazioni Corriere Vinicolo su dati Agea - Dichiarazioni di vendemmia e produzione.

Tab. 11 – Produzione di vino per tipologia e per regione: anno 2022 (.000 hl)

	Vino comune	Vino varietale	Vino Igp	Vino Dop	Totale
Veneto	530	64	1.924	10.083	12.602
Puglia	6.355	82	3.087	610	10.133
Emilia Romagna	3.235	76	2.270	1.627	7.208
Sicilia	856	0	1.216	1.441	3.514
Abruzzo	1.296	135	585	1.069	3.085
Piemonte	224	124	24	2.359	2.731
Toscana	72	1	666	1.599	2.338
Friuli Venezia Giulia	124	24	330	1.726	2.204
Trentino Alto Adige	126	2	348	629	1.106
Lombardia	16	2	149	1.121	1.289
Marche	223	6	249	235	713
Lazio	221	9	288	414	932
Campania	93	1	190	253	536
Sardegna	**57**	**1**	**85**	**391**	**533**
Umbria	26	1	208	165	400
Molise	160	4	51	20	234
Calabria	17	0	59	54	130
Basilicata	23	0	35	39	97
Liguria	4	0	6	30	40
Valle d'Aosta	2	0	0	16	18
Italia	**13.658**	**532**	**11.772**	**23.881**	**49.843**

Fig. 16 – Ripartizione percentuale produzione vino Dop per regione: anno 2022

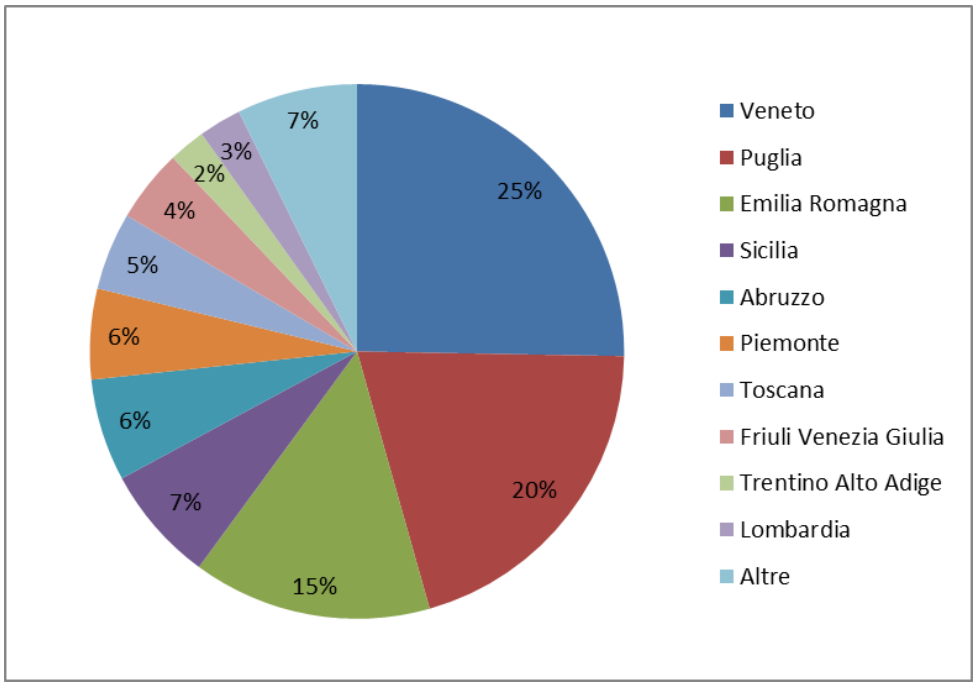

Fonte: elaborazioni Corriere Vinicolo su dati Agea.

Tab. 12 – Principali vini Dop imbottigliati: anno 2019

DOP	.000 hl	% sul totale
Prosecco	3.652	22,4
Delle Venezie	1.663	10,2
Montepulciano d'Abruzzo	760	4,7
Sicilia Doc	717	4,4
Conegliano Valdobbiadene Prosecco	660	4,0
Asti e Moscato d'Asti	631	3,9
Chianti	630	3,9
Soave	336	2,1
Trentino	290	1,8
Alto Adige o dell'Alto Adige	274	1,7
Piemonte	258	1,6
Chianti classico	253	1,5
Valpolicella ripasso	223	1,4
Bardolino	178	1,1
Primitivo di Manduria	168	1,0
Barbera d'Asti	160	1,0
Lugana	158	1,0
Bonarda dell'Oltre Po' pavese	143	0,9
Valpolicella ripasso	140	0,9
Francia Corta	140	0,9
Friuli o Friuli Venezia Giulia	140	0,9
Verdicchio dei Castelli di Jesi	137	0,8
Langhe	135	0,8
Grande	128	0,8
Colli Asolani - Prosecco o Asolo - Prosecco	126	0,8
Valdadige	121	0,7
Romagna	114	0,7
Amarone della Valpolicella	112	0,7
Trebbiano d'Abruzzo	110	0,7
Pignoletto	109	0,7
Vermentino di Sardegna	100	0,6
Altri vini Dop	3.572	21,9
Totale vini Dop	**16.338**	**100,0**

Fonte: Elaborazioni Corriere Vinicolo.

Tab. 13 – Principali vini Igp imbottigliati: anno 2019

IGP	.000 hl	% sul totale
Emilia	1.079	14,4
Puglia	916	12,2
Terre siciliane	874	11,6
Rubicone	705	9,4
Toscana	591	7,9
Veneto	510	6,8
Salento	471	6,3
Tre Venezie	421	5,6
Provincia di Pavia	376	5,0
Terre di Chieti	267	3,6
Marche	156	2,1
Vigneti delle Dolomiti	154	2,1
Lazio	133	1,8
Umbria	121	1,6
Verona	108	1,4
Venezia Giulia	101	1,3
Benevento	100	1,3
Altri vini Igp	422	5,6
Totale vini Igp	**7.505**	**100,0**

Fonte: Elaborazioni Corriere Vinicolo.

Tab. 14 - Giacenze di vino e mosti per regione (hl)

	2018	2019	2020	2021	2022	2023
Veneto	8.752.612	9.365.617	10.125.965	9.764.193	9.728.141	10.663.085
Puglia	3.220.627	4.731.183	3.989.397	3.958.465	5.209.961	5.332.764
Toscana	4.625.637	4.649.841	5.235.663	5.105.081	4.883.973	5.101.010
Emilia Romagna	4.356.234	6.184.800	4.426.972	4.915.397	4.856.951	4.657.611
Piemonte	3.731.751	4.284.827	3.886.582	3.914.973	3.949.228	3.983.414
Sicilia	2.029.919	2.524.435	2.413.549	2.573.321	3.078.559	3.089.953
Abruzzo	1.892.233	2.004.196	2.125.725	2.132.241	2.285.836	2.531.063
Lombardia	2.005.714	2.251.901	2.203.832	2.230.268	2.121.703	2.090.131
Trentino Alto Adige	1.649.668	1.706.853	1.865.809	1.848.464	1.793.028	1.923.522
Friuli Venezia Giulia	1.218.652	1.224.731	1.567.756	1.408.359	1.440.989	1.653.388
Campania	820.403	829.678	974.214	1.003.663	1.016.433	1.092.266
Marche	741.042	786.224	850.462	846.778	852.210	962.277
Lazio	767.445	833.303	832.936	818.332	813.454	805.686
Sardegna	**480.583**	**489.086**	**489.517**	**523.095**	**552.316**	**611.521**
Umbria	405.764	407.196	511.747	498.721	469.574	482.756
Calabria	157.963	164.023	168.122	149.566	156.831	168.825
Molise	106.679	109.222	126.435	122.999	149.657	159.550
Basilicata	134.389	135.310	146.434	144.990	161.155	153.285
Liguria	43.143	43.439	53.519	50.577	48.874	45.018
Valle d'Aosta	18.067	18.234	23.238	28.805	24.903	25.647
Totale vino	**37.158.525**	**42.744.100**	**42.017.873**	**42.038.286**	**43.593.777**	**45.532.773**
Totale mosti	**2.792.788**	**3.771.746**	**3.606.048**	**3.140.170**	**3.833.947**	**3.528.314**
Totale vino e mosti	**39.951.312**	**46.515.847**	**45.623.921**	**45.178.455**	**47.427.724**	**49.061.087**

Fig. 17 – Ripartizione percentuale giacenze per regione: anno 2023

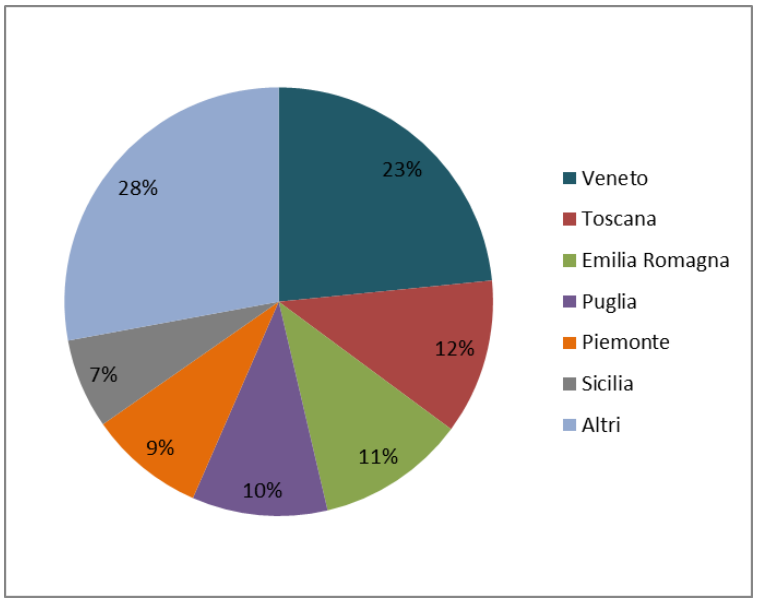

Fonte: elaborazioni Agenzia Laore Sardegna su dati ICQRF Bollettino "Cantina Italia" n.14/2019, n.14/2018, n.23/2020 e n.8/2022/23.

Nota: i dati si riferiscono alle giacenze al 31 luglio di ciascun anno.

Tab. 15 - Giacenze di vino e mosti per tipologia: anno 2023 (hl)

	Vini DOP	Vini IGP	Vini Comuni	Vini Varietali	Vini nuovi	Totale Giacenze
Bianco	10.412.489	3.889.287				
Rosato	740.450	466.246				
Rosso	13.062.720	7.778.336				
Totale	**24.215.659**	**12.133.868**	**8.543.643**	**639.603**	**44.519**	**45.577.292**

Fig. 18 – Ripartizione percentuale giacenze per tipologia: anno 2021

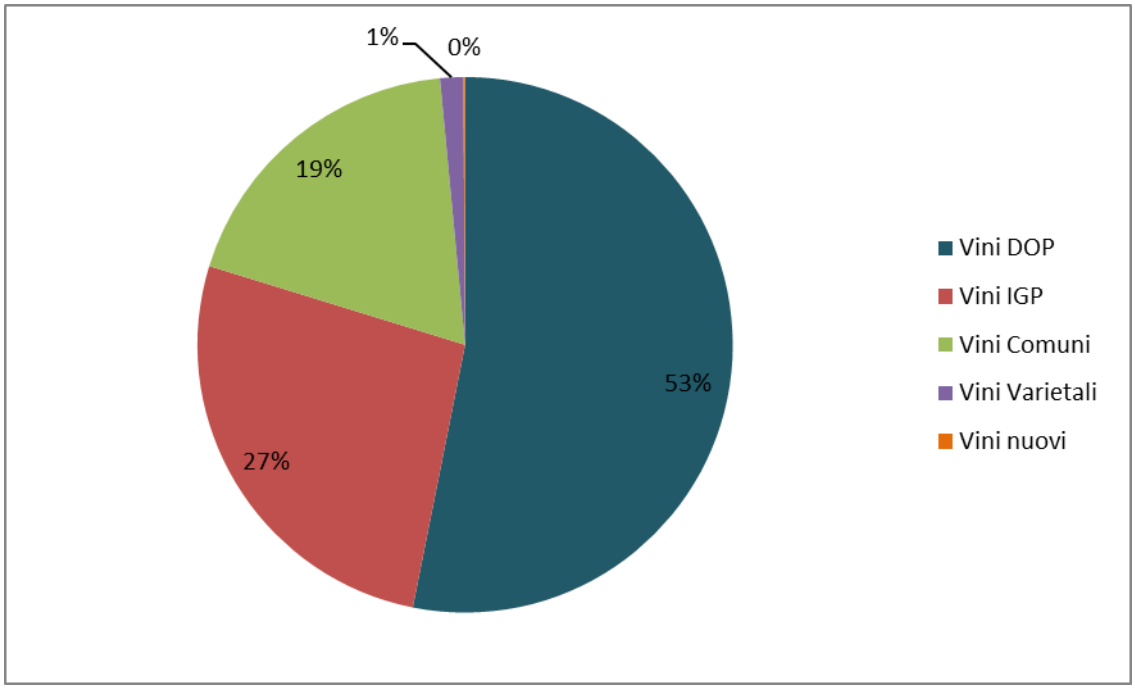

Fonte: elaborazioni Agenzia Laore Sardegna su dati ICQRF Bollettino "Cantina Italia" n.8/2023.

Nota: i dati si riferiscono alle giacenze al 31 luglio 2023.

3.3 Commercio

3.3.1 Import

Tab. 16 – Volume Import italiano di vino per continente (t)

	2015	2016	2017	2018	2019	2020	2021	2022
Europa	222.706	125.630	188.214	203.475	161.783	166.073	297.685	190.326
America	42.460	35.311	11.918	1.281	1.648	1.653	1.381	1.322
Africa	1.165	4.685	5.887	9.853	59	1.508	18.324	15.144
Oceania	16.510	12.457	9.352	364	162	247	171	163
Asia	170	148	145	268	194	147	371	475
Totale Mondo	**283.011**	**178.230**	**215.517**	**215.241**	**163.845**	**169.628**	**317.932**	**207.430**

Fig. 19 –Ripartizione Volume import italiano di vino per continente: anno 2022

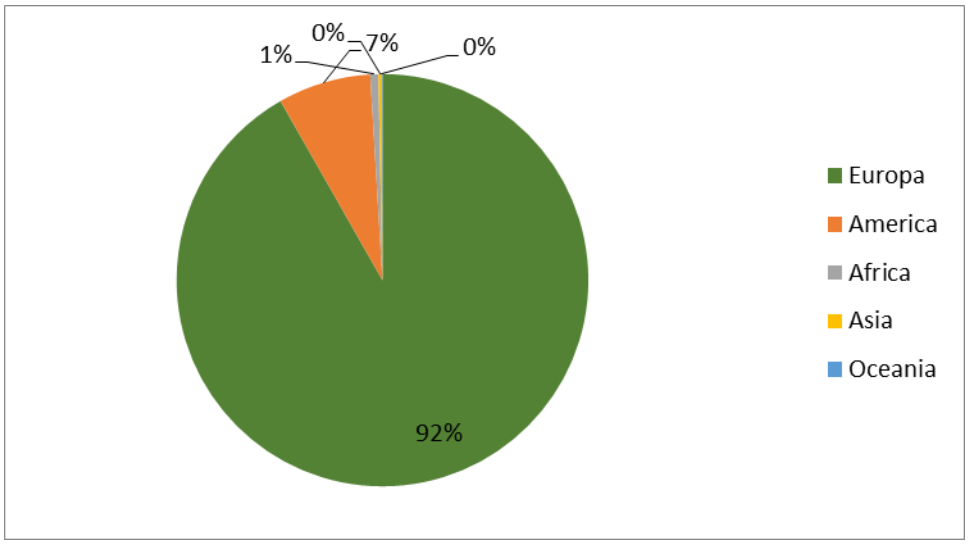

Tab. 17 – Volume Import italiano di vino per principali paesi (t)

PAESI	2020	2021	2022
Spagna	115.534	226.886	148.901
Francia	22.592	30.589	26.171
Sud Africa	1.506	18.324	15.143
Germania	10.770	13.636	5.880
Portogallo	2.165	2.653	2.545
Austria	4.123	7.564	2.205
Ungheria	1.870	2.177	1.569
Argentina	774	270	593
Belgio	767	1.554	551
Paesi Bassi	682	1.356	517
Romania	343	1.030	466
Cile	542	817	462
Grecia	647	2.206	455
Israele	75	255	382
Slovenia	3.031	3.903	329
Stati Uniti	321	289	257
Australia	196	145	153
Bulgaria	288	776	138
Polonia	196	309	111
Svizzera	122	101	72
Croazia	31	127	66
Altri	3.053	2.963	462
Mondo	**169.628**	**317.932**	**207.430**

Fig. 20 –Ripartizione Volume import italiano di vino per principali paesi: anno 2022

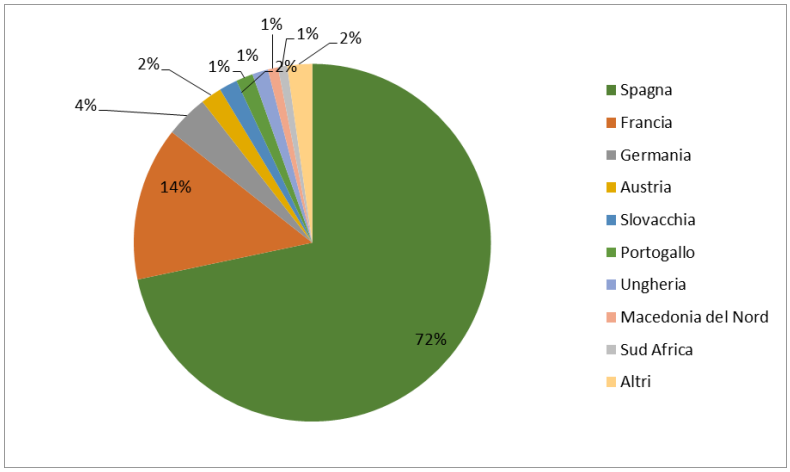

Fonte: elaborazioni Agenzia Laore Sardegna su dati Coeweb.

Tab. 18 - Valore Import italiano di Vino per continente (.000 Euro)

	2015	2016	2017	2018	2019	2020	2021	2022
Europa	264.293	252.171	294.209	340.405	327.576	281.120	420.967	458.496
America	43.453	41.709	15.766	5.257	5.086	5.632	4.206	5.912
Africa	783	41.709	15.766	5.257	5.086	788	5.225	5.233
Asia	815	964	1.407	1.675	1.436	1.301	1.453	1.582
Oceania	16.449	12.004	9.566	828	440	835	523	596
Totale Mondo	**325.794**	**308.548**	**323.408**	**352.932**	**334.871**	**289.676**	**432.374**	**471.821**

Fig. 21 - Ripartizione percentuale valore Import italiano di vino per continente: anno 2022

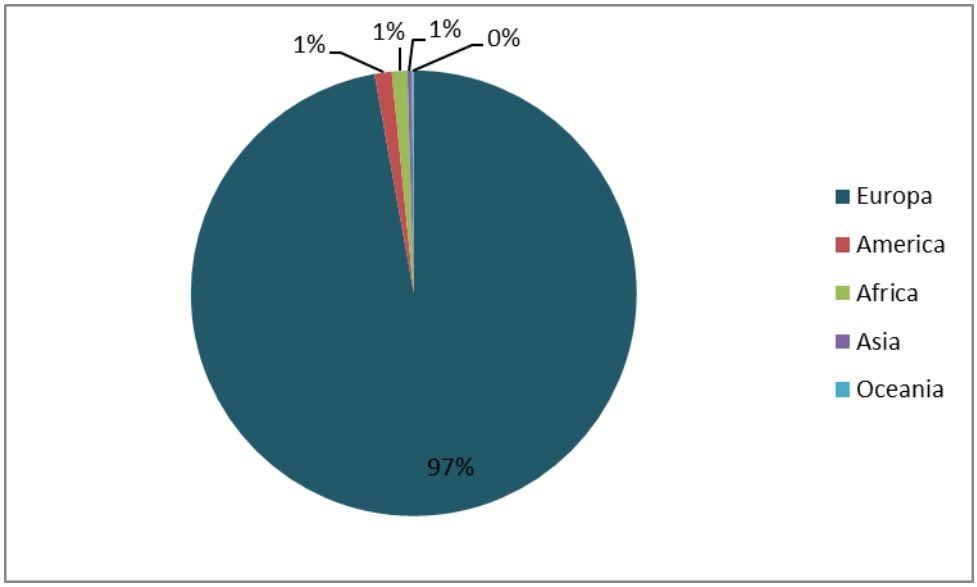

Fonte: elaborazioni Agenzia Laore Sardegna su dati Coeweb.

Tab. 19 - Valore Import italiano di vino per principali paesi (.000 Euro)

	2020	2021	2022
Francia	174.621	257.081	341.229
Spagna	60.950	95.869	72.705
Germania	13.903	23.611	9.626
Portogallo	7.184	8.338	9.460
Paesi Bassi	4.293	5.596	5.704
Sud Africa	769	5.225	5.229
Austria	7.003	9.247	2.937
Stati Uniti	2.338	1.488	2.187
Argentina	2.049	920	2.161
Slovenia	2.050	2.968	2.123
Svizzera	791	1.356	1.862
Regno Unito	1.484	763	1.793
Danimarca	562	1.622	1.649
Belgio	1.542	2.999	1.551
Ungheria	1.550	2.023	1.539
Cile	1.170	1.517	1.478
Polonia	503	911	1.330
Cechia	532	857	1.294
Bulgaria	612	1.277	1.046
Romania	1.051	1.359	848
Israele	484	481	741
Australia	505	336	503
Grecia	510	1.865	417
Croazia	160	385	401
Hong Kong	437	435	315
Altri	2.618	3.845	1.693
Mondo	**289.676**	**432.374**	**471.821**

Fig. 22 - Ripartizione percentuale valore Import italiano di vino per principali paesi: anno 2022

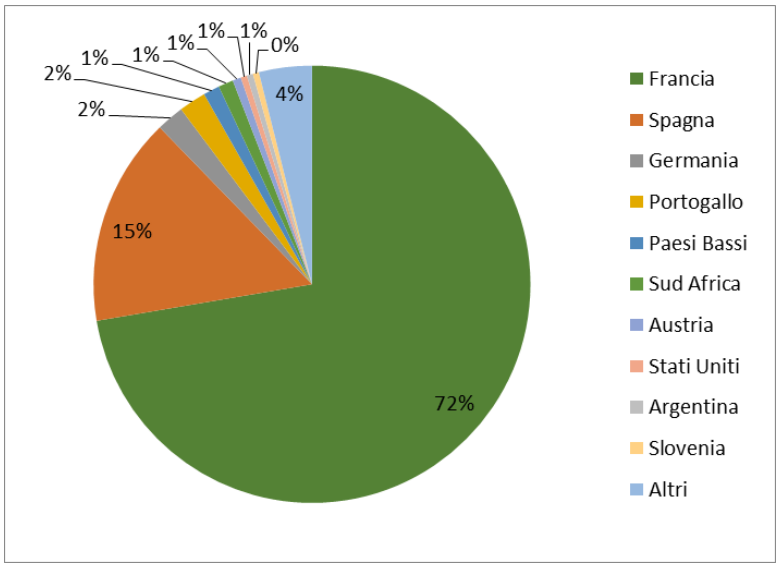

Fonte: elaborazioni Agenzia Laore Sardegna su dati Coeweb.

3.3.2 Export

Tab. 20 - Volume Export italiano di Vino per continente (t)

	2015	2016	2017	2018	2019	2020	2021	2022
Europa	1.503.882	1.546.350	1.594.175	1.398.040	1.545.081	1.497.223	1.551.043	1.518.861
America	413.670	429.478	449.516	450.206	460.527	460.493	522.472	498.746
Asia	94.134	93.575	107.800	102.282	118.466	97.584	107.861	116.293
Oceania	10.861	11.895	13.233	15.591	16.455	17.523	19.243	18.669
Africa	4.561	4.472	4.792	4.957	5.540	4.097	6.334	9.016
Totale Mondo	**2.027.111**	**2.085.896**	**2.169.747**	**1.971.328**	**2.146.434**	**2.076.920**	**2.206.953**	**2.161.586**

Fig. 23 - Ripartizione percentuale volume Import italiano di vino per continente: anno 2022

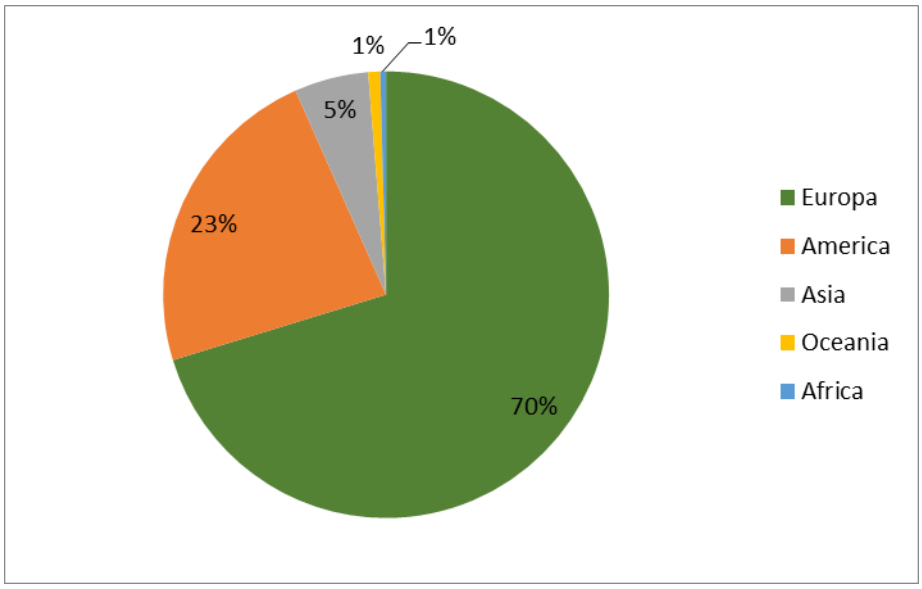

Fonte: elaborazioni Agenzia Laore Sardegna su dati Coeweb.

Tab. 21 - Volume Export italiano di Vino per principali Paesi (t)

PAESI	2020	2021	2022
Germania	547.605	535.177	506.668
Stati Uniti	345.228	401.749	372.962
Regno Unito	269.504	272.752	260.796
Francia	80.893	80.771	91.418
Canada	78.150	80.529	80.159
Svizzera	75.623	78.308	73.552
Belgio	50.503	66.013	66.286
Paesi Bassi	53.810	62.030	59.727
Russia	50.468	58.653	58.540
Svezia	54.828	53.606	53.184
Austria	45.321	46.013	50.062
Giappone	39.600	38.156	46.504
Danimarca	37.987	42.259	36.549
Polonia	27.734	32.622	34.828
Cechia	29.867	32.006	32.191
Norvegia	31.352	27.630	24.026
Lettonia	13.368	14.008	23.105
Cina	24.735	30.481	23.079
Spagna	19.079	20.716	22.014
Messico	16.786	15.750	18.319
Australia	15.098	16.297	15.993
Lituania	9.748	11.106	14.396
Altri	159.634	190.321	197.227
Mondo	**2.076.920**	**2.206.953**	**2.161.586**

Fig. 24 – Ripartizione percentuale Volume Export italiano di vino per principali Paesi: anno 2022

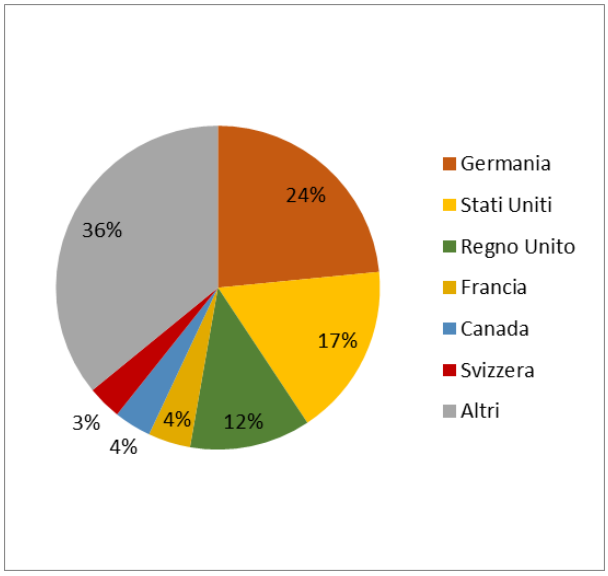

Fonte: elaborazioni Agenzia Laore Sardegna su dati Coeweb.

Tab. 22 - Valore Export italiano di Vino per continente (.000 €)

	2015	2016	2017	2018	2019	2020	2021	2022
Europa	3.307.338	3.447.808	3.657.964	3.805.624	3.876.842	3.885.635	4.336.906	4.678.784
America	1.658.146	1.738.505	1.842.426	1.903.675	1.992.661	1.906.677	2.224.253	2.446.491
Asia	369.579	377.738	431.951	442.286	473.012	413.616	505.851	590.176
Oceania	45.038	51.228	58.993	71.888	74.869	75.033	86.198	93.868
Africa	12.049	10.774	11.810	13.605	15.655	10.394	17.687	25.986
Totale Mondo	**5.392.150**	**5.626.052**	**6.003.143**	**6.237.078**	**6.433.038**	**6.291.355**	**7.171.806**	**7.836.537**

Fig. 25 – Ripartizione percentuale Volume Export italiano di vino per continente: anno 2022

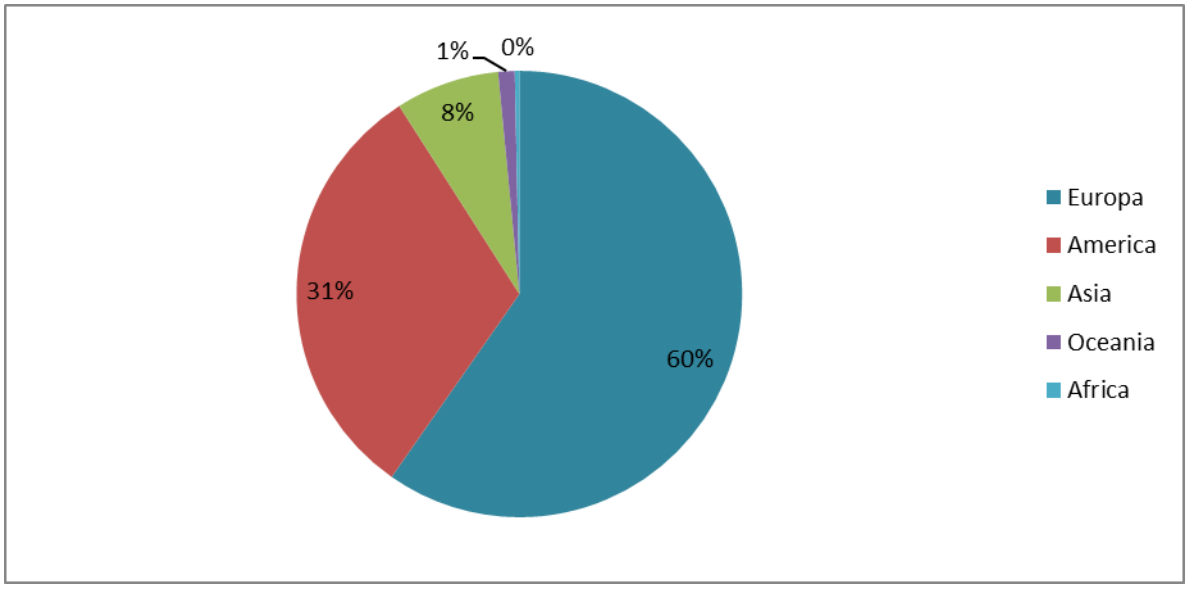

Fonte: elaborazioni Agenzia Laore Sardegna su dati Coeweb.

Tab. 23- Valore Export italiano di Vino per principali paesi (.000 €)

PAESI	2020	2021	2022
Germania	1.071.532	1.124.740	1.157.521
Regno Unito	706.491	741.692	811.058
Canada	346.172	383.738	427.358
Svizzera	381.577	414.861	426.177
Francia	192.596	231.305	287.137
Belgio	160.714	218.765	239.309
Paesi Bassi	194.461	226.814	231.915
Giappone	154.405	155.717	200.233
Svezia	186.295	193.907	196.124
Russia	125.796	148.585	171.939
Danimarca	153.323	166.829	158.277
Austria	108.452	115.104	136.938
Cina	98.043	126.601	111.547
Norvegia	122.708	117.353	110.500
Polonia	77.532	92.767	107.682
Australia	65.100	74.286	82.249
Cechia	57.375	67.135	78.467
Lettonia	46.618	43.623	75.973
Corea del Sud	42.880	75.139	75.648
Spagna	38.359	49.685	58.885
Messico	39.744	38.401	54.711
Finlandia	45.052	47.300	47.632
Irlanda	37.383	40.737	45.596
Lituania	22.215	27.852	37.304
Brasile	34.703	35.694	35.968
Ucraina	42.683	55.550	35.692
Romania	16.560	25.004	33.629
Altri	1.780.060	2.157.628	2.434.698
MONDO	**6.332.267**	**7.171.806**	**7.836.537**

Fig. 26 – Ripartizione percentuale Valore Export italiano di vino per principali Paesi: anno 2022

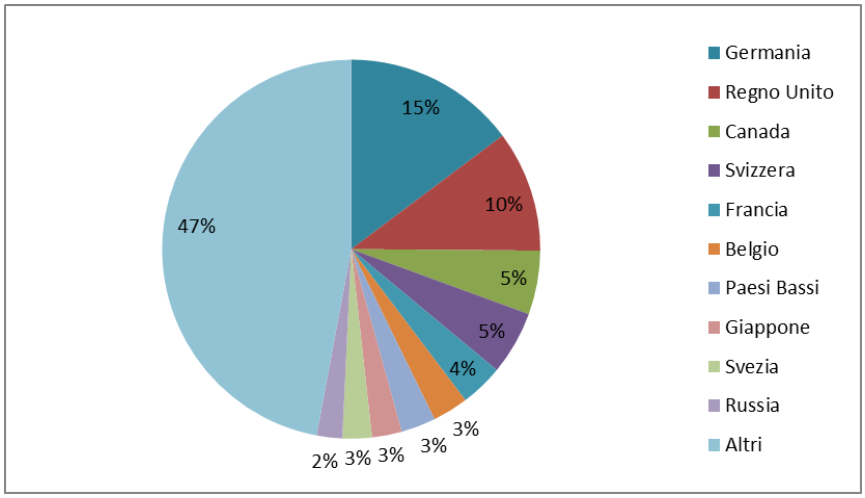

Fonte: elaborazioni Agenzia Laore Sardegna su dati Coeweb.

Tab. 24 - Export di vino per regione (mln €)

	2011	2012	2013	2014	2015	2016	2017	2018	2019	2020	2021	2022
Veneto	1.332	1.444	1.588	1.670	1.834	2.001	2.129	2.242	2.314	2.236	2.495	2.826
Piemonte	891	887	969	985	965	924	987	1.016	1.059	1.083	1.222	1.286
Toscana	659	703	748	761	902	918	937	977	1.020	972	1.130	1.231
Trentino - Alto Adige	444	451	477	490	500	511	532	532	555	578	614	609
Emilia Romagna	307	353	388	309	275	289	321	324	324	335	409	452
Lombardia	213	242	270	268	255	260	270	273	284	251	285	318
Abruzzo	106	108	121	131	140	150	170	184	188	187	204	219
Puglia	98	122	95	95	102	123	149	162	158	161	179	205
Friuli - Venezia Giulia	97	99	99	98	101	115	127	140	136	118	142	198
Sicilia	71	77	76	91	101	110	113	119	130	116	139	167
Lazio	39	46	48	48	49	54	62	65	66	71	83	82
Marche	46	50	51	51	47	49	52	59	58	52	58	75
Campania	30	35	36	40	43	41	48	48	55	52	57	63
Umbria	29	29	27	28	30	33	34	36	35	27	34	40
Sardegna	21	23	23	24	22	24	23	23	22	19	24	26
Liguria	10	12	9	9	10	13	21	24	18	18	22	15
Calabria	4	5	5	3	5	5	5	7	5	5	5	8
Molise	3	4	5	5	3	3	3	2	3	3	4	6
Valle d'Aosta	2	2	2	2	3	2	2	2	2	3	3	4
Basilicata	2	4	2	1	1	1	1	2	3	2	3	3
Italia	**4.404**	**4.696**	**5.041**	**5.112**	**5.390**	**5.627**	**5.988**	**6.236**	**6.434**	**6.290**	**7.112**	**7.833**

Fig. 27 - Ripartizione percentuale export di vino per regione: anno 2022

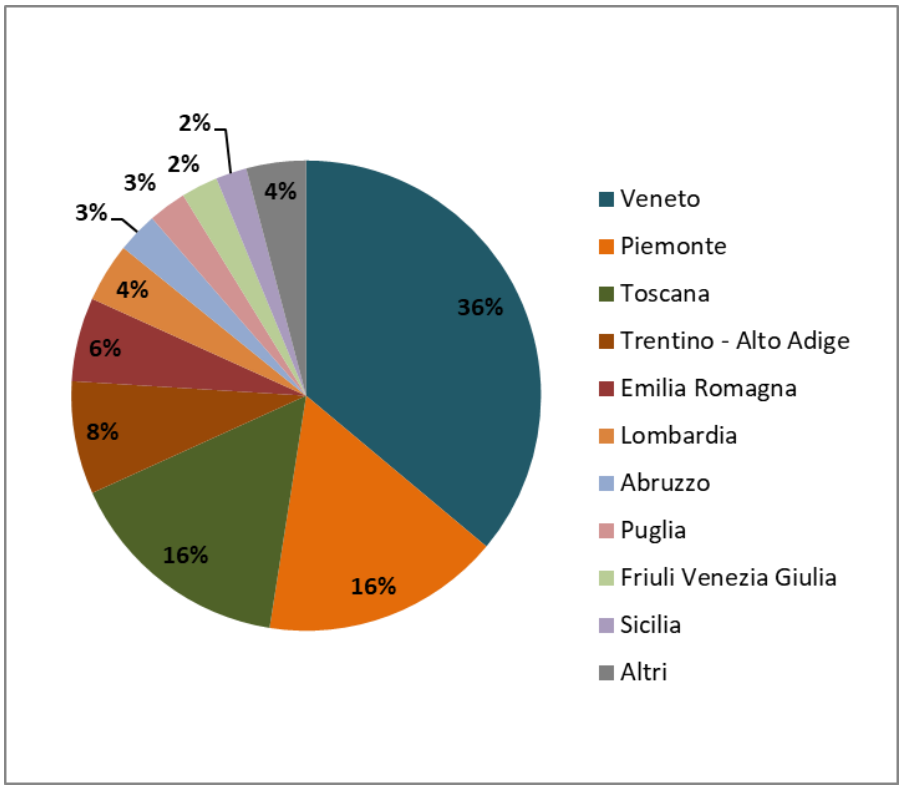

Fonte: elaborazioni Corriere Vinicolo su dati Istat.

3.3.3 Vendite di vino in GDO

Tab. 5- Vendite vino fermo e frizzante in GDO

	2011	2012	2013	2014	2015	2016	2017	2018	2019	2020
Vendite in valore (mln euro)	1.440	1.470	1.516	1.505	1.540	1.557	1.603	1.644	1.669	1.793
Vendite in volume (mln litri)	572	554	518	505	511	506	509	484	486	509
Prezzo medio (euro/litro)	2,52	2,66	2,93	2,98	3,01	3,08	3,15	3,40	3,44	3,52

Fig. 28 - Vendite vino fermo e frizzante in GDO

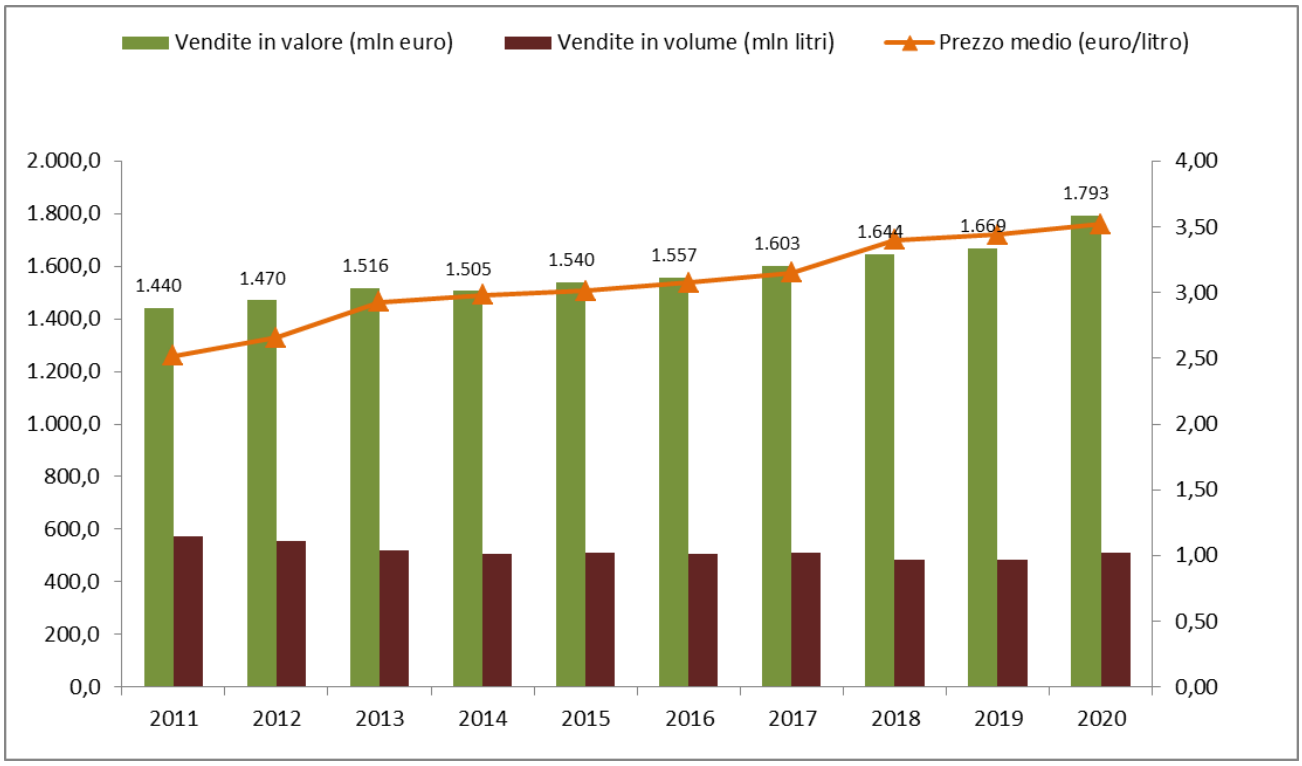

Fonte: elaborazioni Corriere Vinicolo su dati IRI.

Nota: Il dato si riferisce al totale delle vendite presso la Grande Distribuzione (ipermercati, supermercati e libero servizio).

Tab. 26 - Volume vendite in GDO per tipologia di confezionamento (mln lt)

	2012	2013	2014	2015	2016	2017	2018	2019	2020
Fino a 0,75 litri	249	240	241	251	254	260	254	259	273
Brik	175	159	154	152	148	147	135	137	139
Altri formati	99	93	83	81	73	71	64	59	59
Plastica	21	17	18	17	18	18	16	15	17
Bag in box	9	9	10	11	12	13	14	15	20
Totale vino confezionato	**554**	**518**	**505**	**511**	**506**	**509**	**484**	**485**	**508**

Fig. 29 - Ripartizione vendite in volume in GDO per tipologia di confezionamento: anno 2020

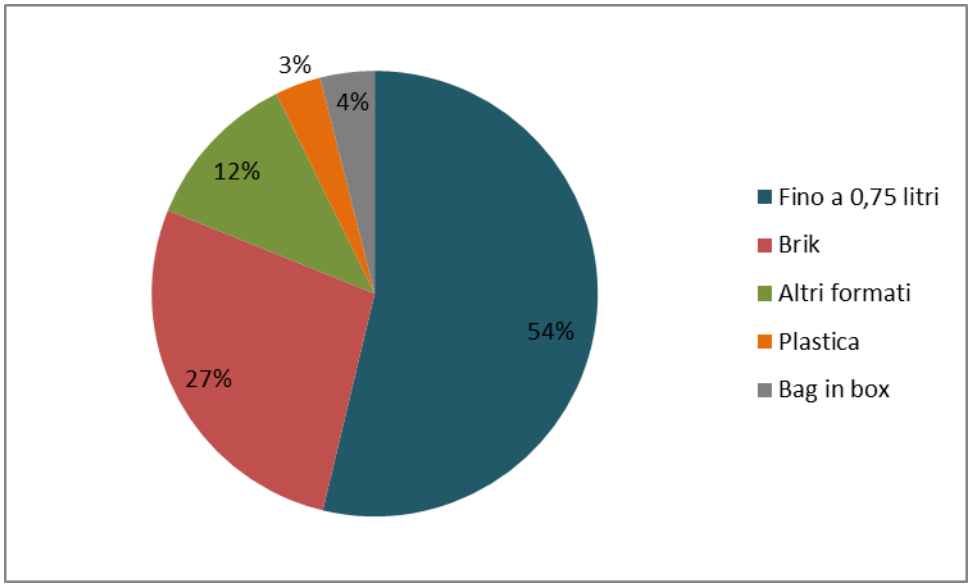

Fonte: elaborazioni Corriere Vinicolo su dati IRI.

Tab. 27 - Valore vendite in GDO per tipologia di confezionamento (mln €)

	2012	2013	2014	2015	2016	2017	2018	2019	2020
Fino a 0,75 litri	1.027	1.050	1.066	1.117	1.163	1.217	1.248	1.289	1.393
Brik	217	237	228	214	202	200	210	204	207
Altri formati	188	190	173	170	151	144	138	128	134
Bag in box	14	15	16	17	19	21	25	27	35
Plastica	25	24	23	22	22	22	23	21	23
Totale vino confezionato	**1.471**	**1.516**	**1.506**	**1.540**	**1.557**	**1.603**	**1.644**	**1.669**	**1.792**

Fig. 30 - Ripartizione percentuale vendite in valore in GDO per tipologia di confezionamento: anno 2020

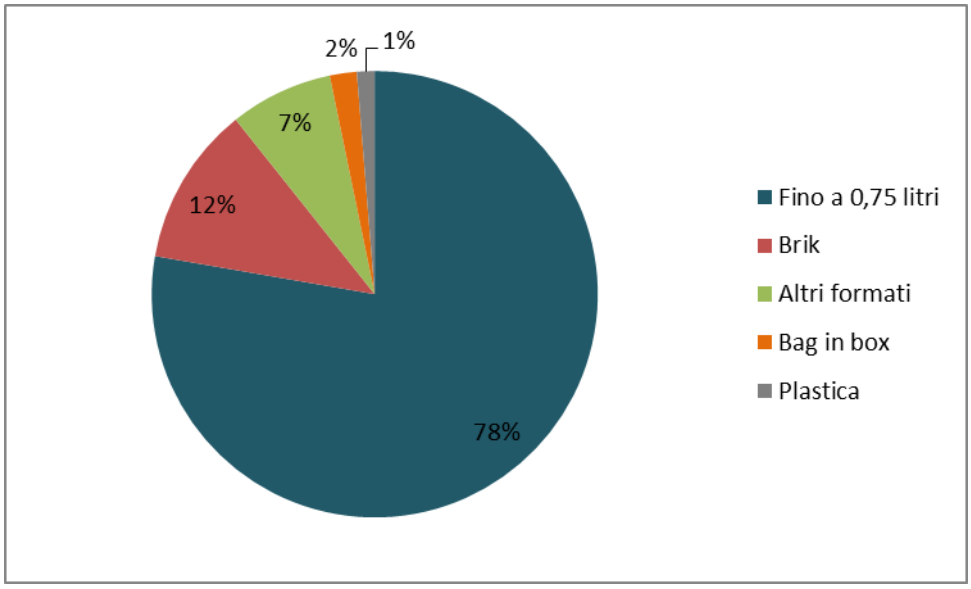

Fonte: elaborazioni Corriere Vinicolo su dati IRI.

Tab. 28 - Prezzo medio vendite in GDO per tipologia di confezionamento (€/lt)

	2012	2013	2014	2015	2016	2017	2018	2019	2020
Fino a 0,75 litri	4,13	4,37	4,43	4,46	4,57	4,68	4,92	4,97	5,09
Altri formati	1,89	2,05	2,09	2,11	2,05	2,03	2,17	2,18	2,26
Brik	1,24	1,49	1,47	1,41	1,36	1,36	1,55	1,49	1,49
Bag in box	1,51	1,69	1,66	1,60	1,57	1,60	1,74	1,74	1,77
Plastica	1,17	1,39	1,33	1,28	1,23	1,20	1,39	1,39	1,40
Totale vino confezionato	**2,66**	**2,93**	**2,98**	**3,01**	**3,08**	**3,15**	**3,40**	**3,44**	**3,52**

Fig. 31 - Prezzo medio vendite in GDO per tipologia di confezionamento (€/lt)

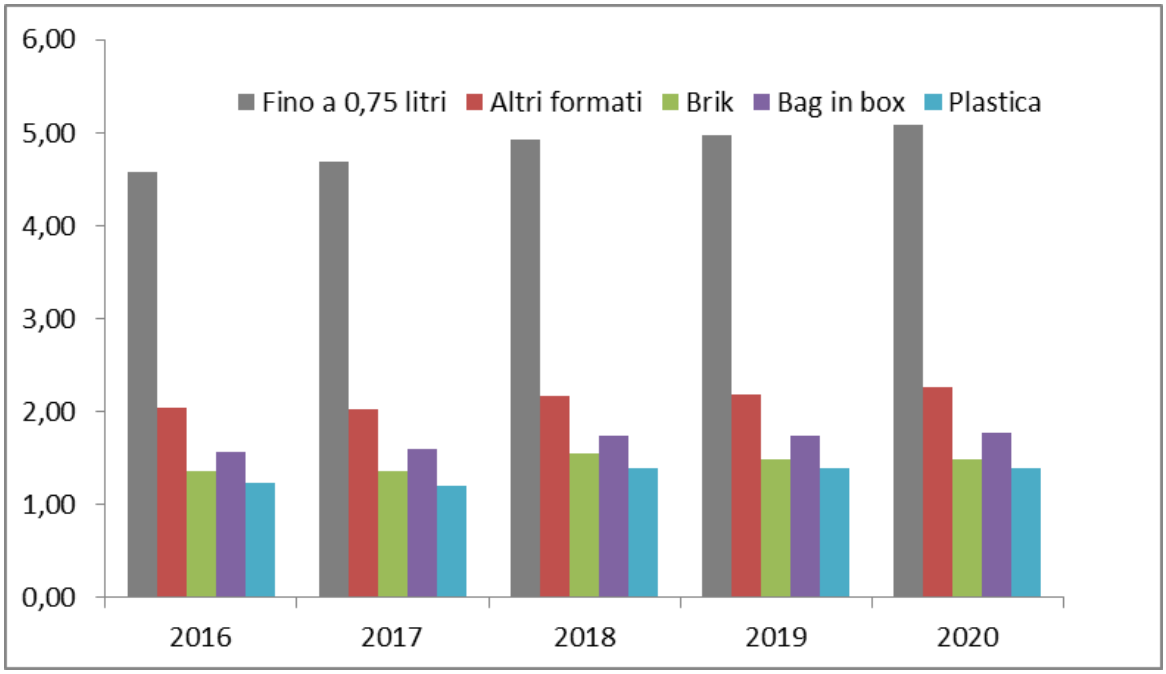

Fonte: elaborazioni Corriere Vinicolo su dati IRI.

Tab. 29 – Ripartizione percentuale vendite vino per canale di vendita in Italia

Totale vini	2018	2019
GDO	38,8%	36,0%
HORECA	17,1%	16,8%
Grossista/Intermediario	15,0%	19,6%
Vendita diretta	12,3%	11,6%
Altri canali	9,2%	9,1%
Enoteche e Winebar	7,6%	6,9%
Totale	**100,0%**	**100,0%**

Fig. 32 – Ripartizione percentuale vendite vino per canale di vendita in Italia: anno 2019

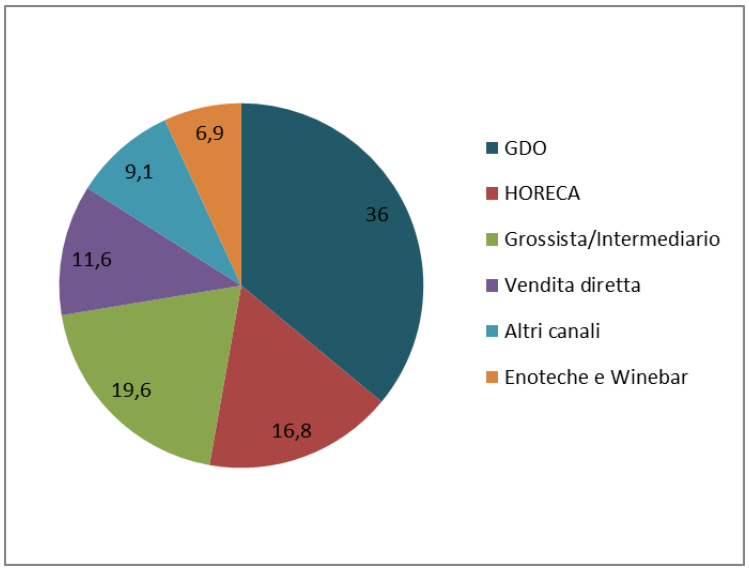

Fig. 33 – Ripartizione percentuale vendite vino per canale di vendita all'estero: anno 2019

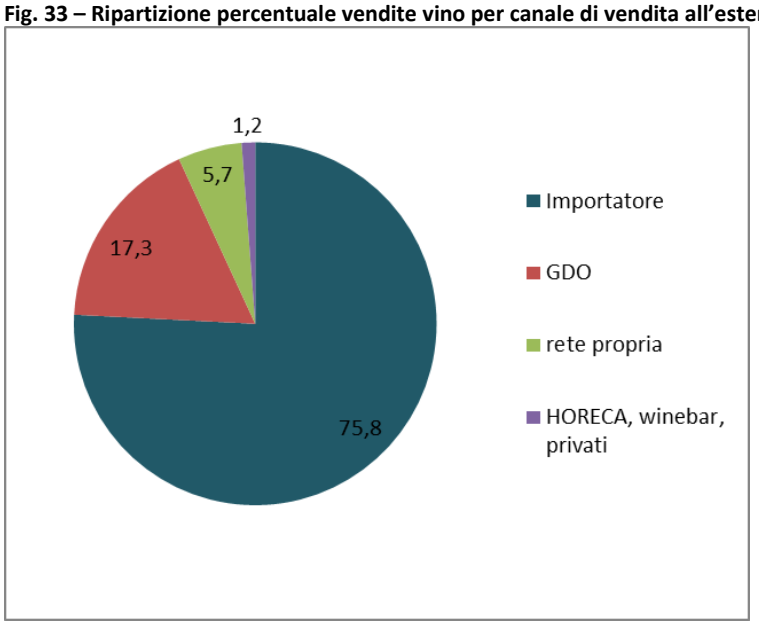

Fig. 34 - Ripartizione percentuale vendite "Grandi vini" per canale di vendita: anno 2018

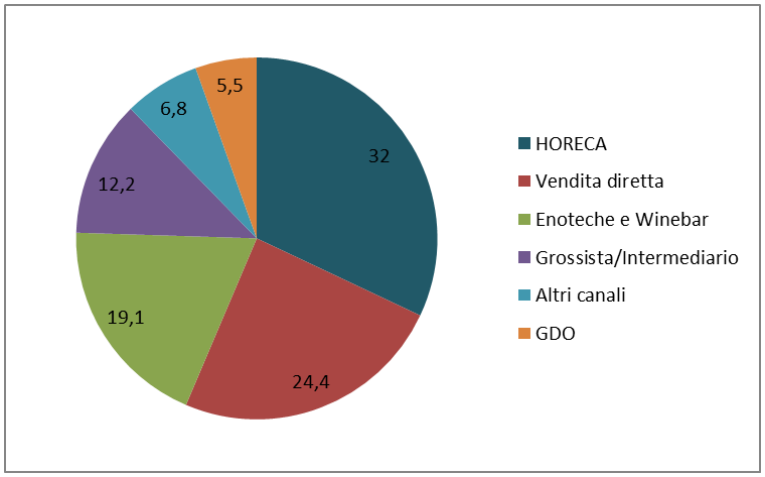

Fonte: Elaborazione Agenzia Laore Sardegna su dati Mediobanca "Indagine sul settore vitivinicolo" aprile 2019 e maggio 2020.

Nota: la rilevazione è riferita ad imprese che rappresentato il 61% del fatturato complessivo.