Laore

Agenzia regionale
per lo sviluppo in agricoltura

REGIONE AUTONOMA DELLA SARDEGNA

I piani di gestione locale: dati sulla flotta peschereccia

Elaborazione dati fleet-register nov. '09

Paola Murru

Dipartimento per le Produzioni Zootecniche

Servizio Risorse Ittiche

Fondo Europeo per la Pesca 2007/2013

Asse III - AZIONI COLLETTIVE

Piani di Gestione Locale

23 Aprile 2010 - Seminari Piani di Gestione Locale

1.a. **Flotta Sardegna –** distribuzione n° e % imbarcazioni per Capitaneria

Capitaneria	N. Imbarcazioni	% Imbarcazioni
CP Cagliari	**554**	41,44
CP Oristano	**347**	25,94
CP Olbia	**123**	9,20
CP Porto Torres	**241**	18,03
CP La Maddalena	**72**	5,39
SARDEGNA	**1337**	

1.a. **Flotta Sardegna –** distribuzione % imbarcazioni per Capitaneria

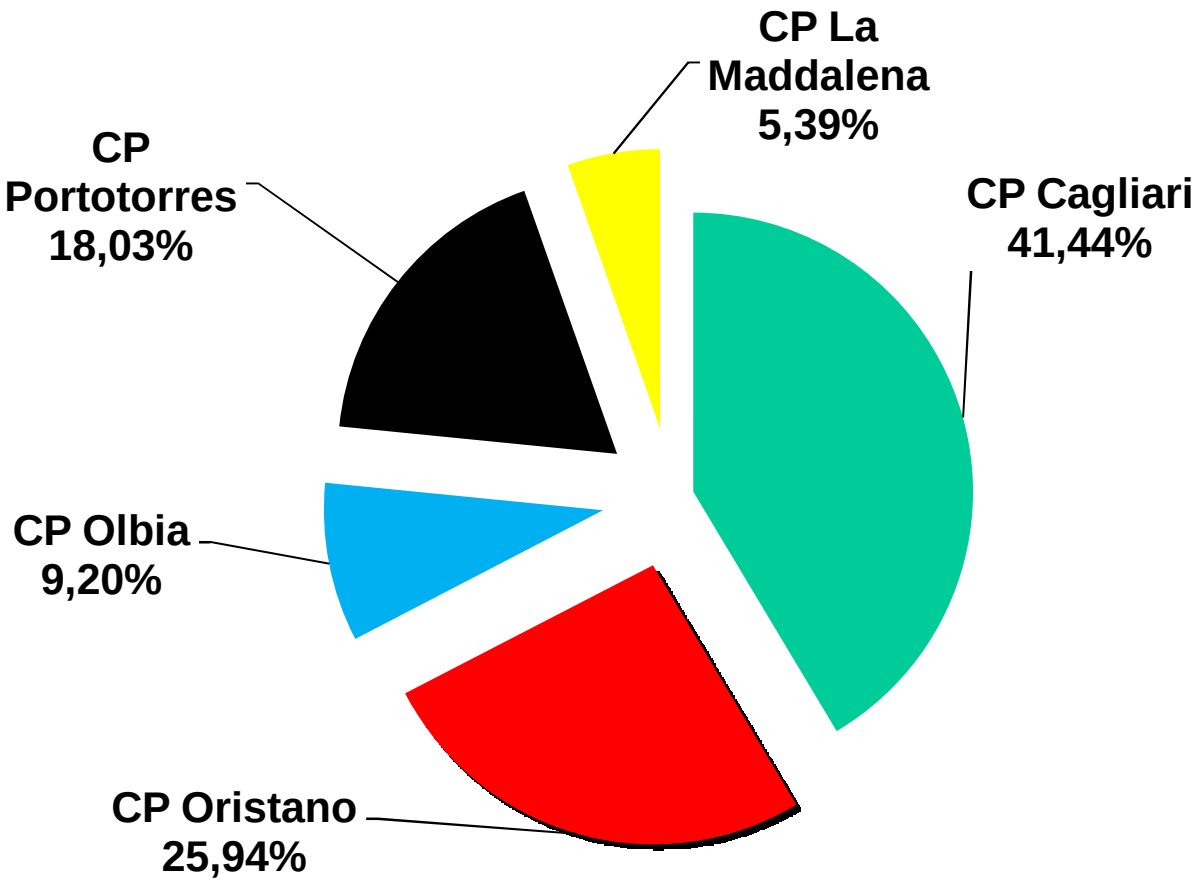

1.b. **Flotta Sardegna -** distribuzione Capacità di pesca (GT e % GT) per Capitaneria

Capitaneria	**GT**	% GT
CP Cagliari	**7845**	62
CP Oristano	**1322**	10
CP Olbia	**1118**	9
CP Porto Torres	**1990**	16
CP La Maddalena	**343**	3
Sardegna	**12618**	

1.b. **Flotta Sardegna -** distribuzione Capacità di pesca (% GT) per Capitaneria

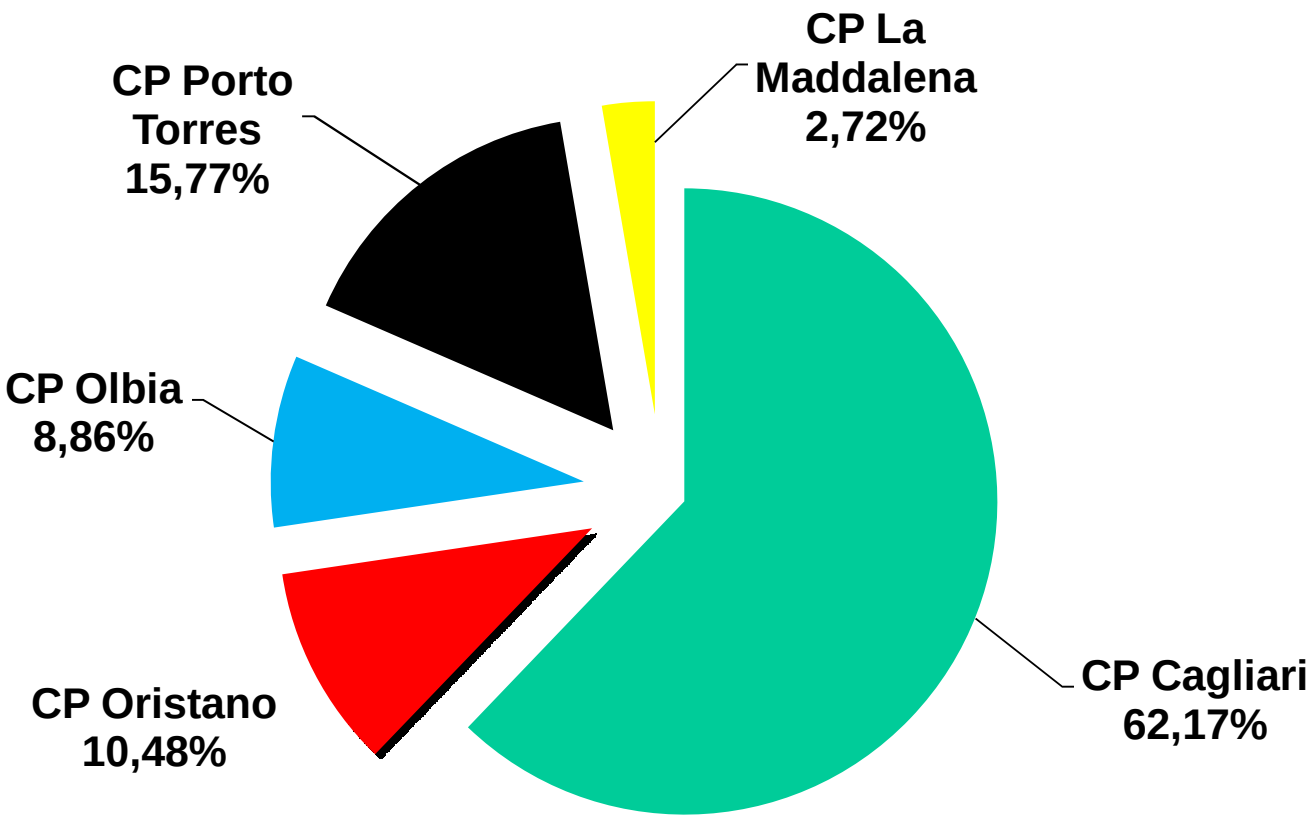

1.c. Flotta Sardegna – Classificazione delle imbarcazioni per n. di sistemi (n. e %)

Flotta Sardegna	
sistemi di pesca	**n. Imbarcazioni**
1	122
2	458
3	639
4	91
5	24
6	2
7	1

Flotta Sardegna	
sistemi di pesca	**% n. Imbarcazioni**
1	9,12
2	34,26
3	47,79
4	6,81
5	1,80
6	0,15
7	0,07

1.c. Flotta Sardegna – Classificazione delle imbarcazioni per n. di sistemi (%)

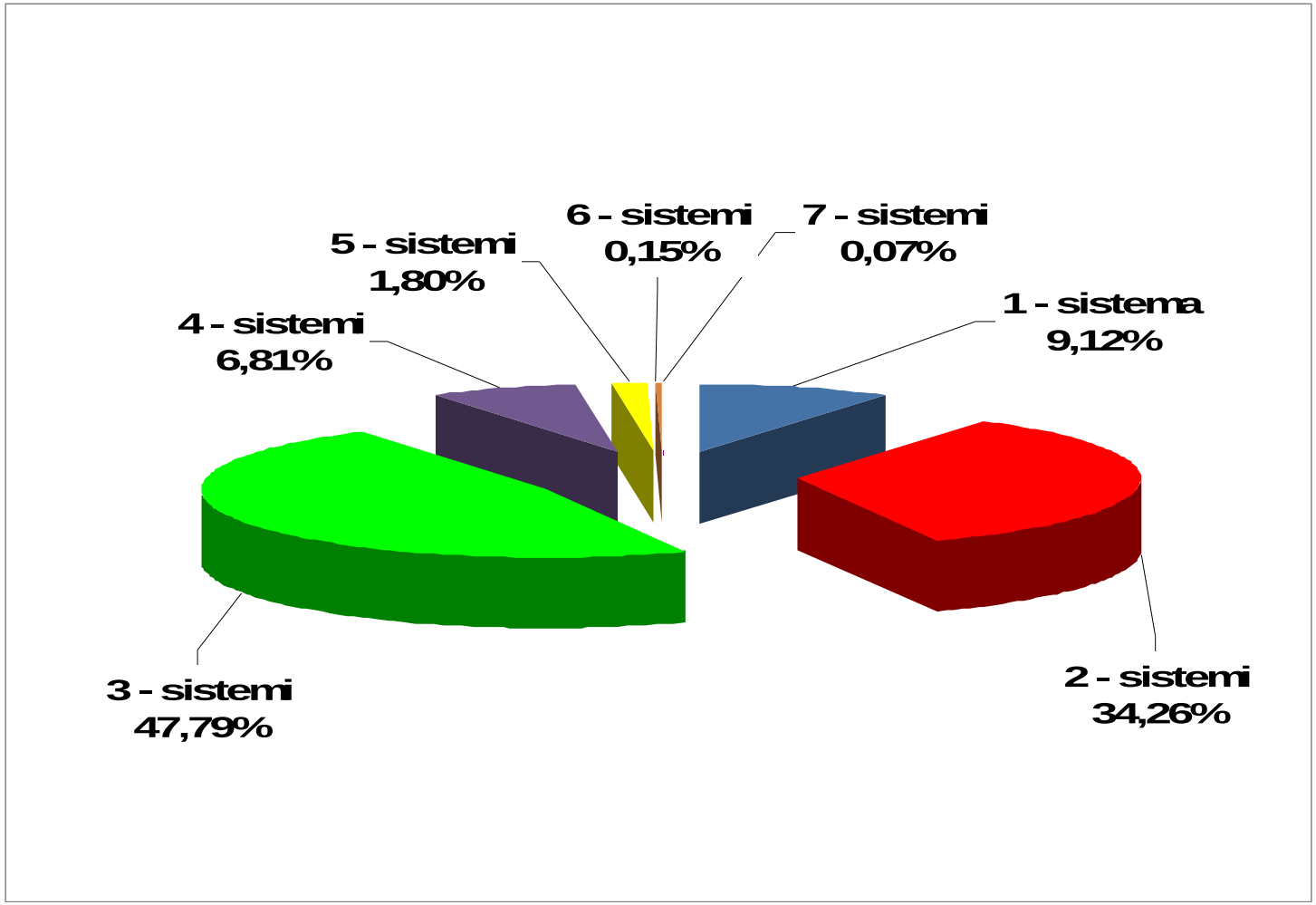

1.d. Flotta Sardegna – Principali segmentazioni della flotta per Capitaneria in n° e % imbarcazioni

	N° imbarcazioni			
Compartimento	**strascico ≥15**	**strascico <15 Gt**	**Altri sistemi <12 lft**	**Altri sistemi ≥12 lft**
Cagliari	55	45	391	63
Oristano	7	3	323	14
Olbia	15	14	91	3
Porto Torres	16	0	191	34
La Maddalena	2	4	58	8

	%			
Compartimento	**strascico ≥15**	**strascico <15 Gt**	**Altri sistemi <12 lft**	**Altri sistemi ≥12 lft**
Cagliari	9,93	8,12	70,58	11,37
Oristano	2,02	0,86	93,09	4,03
Olbia	12,20	11,38	73,98	2,44
Porto Torres	6,64	0,00	79,25	14,11
La Maddalena	2,78	5,56	80,55	11,11

1.d. Flotta Sardegna – Principali segmentazioni della flotta per Capitaneria in %

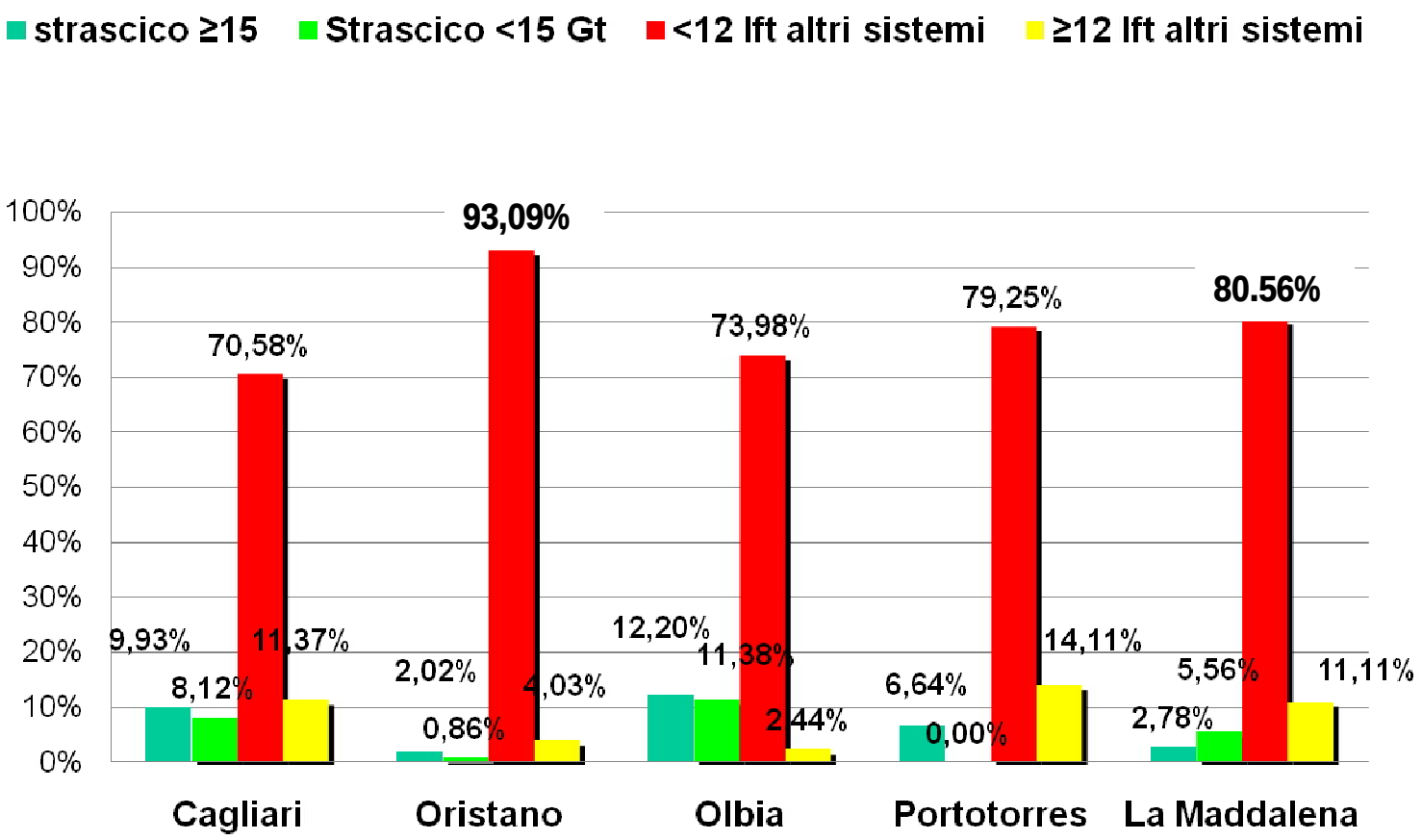

1.e. Flotta Sardegna – Principali segmentazioni flotta per Capitaneria – Capacità di pesca in n° e % GT

	Capacità di pesca (GT)			
Compartimento	**strascico ≥15 GT**	**strascico <15 GT**	**Altri sistemi <12 lft**	**Altri sistemi ≥12 lft**
Cagliari	5755	392	832	866
Oristano	545	18	565	194
Olbia	798	146	142	32
Porto Torres	898	0	478	614
La Maddalena	57	46	143	97

	Capacità di pesca (% GT)			
Compartimento	**strascico ≥15 GT**	**strascico <15 GT**	**Altri sistemi <12 lft**	**Altri sistemi ≥12 lft**
Cagliari	73,36	5,00	10,61	11,04
Oristano	41,23	1,36	42,74	14,67
Olbia	71,38	13,06	12,70	2,86
Porto Torres	45,13	0,00	24,02	30,85
La Maddalena	16,62	13,41	41,69	28,28

1.e. Flotta Sardegna – Principali segmentazioni flotta per Capitaneria – Capacità di pesca in % GT

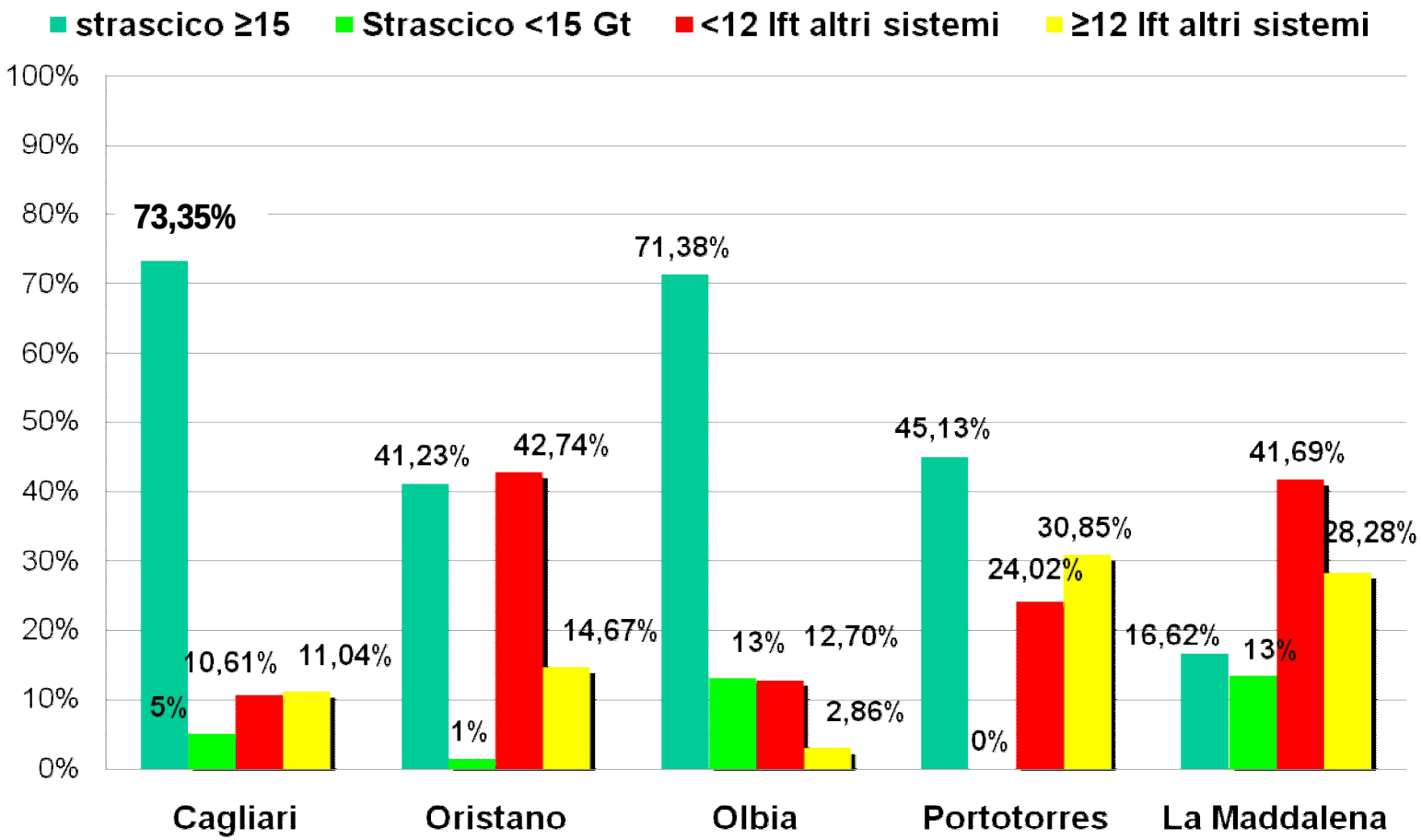

2.a. **CP Porto Torres -** distribuzione n° e % imbarcazioni per Uff. Circondariale

	imbarcazioni		% su capitaneria
Porto Torres (00PT)	98	Porto Torres (00PT)	40,67%
Alghero (01PT)	87	Alghero (01PT)	36,10%
Castelsardo (02PT)	53	Castelsardo (02PT)	21,99%
Porto Conte (04PT)	3	Porto Conte (04PT)	1,24%
Totale	**241**		

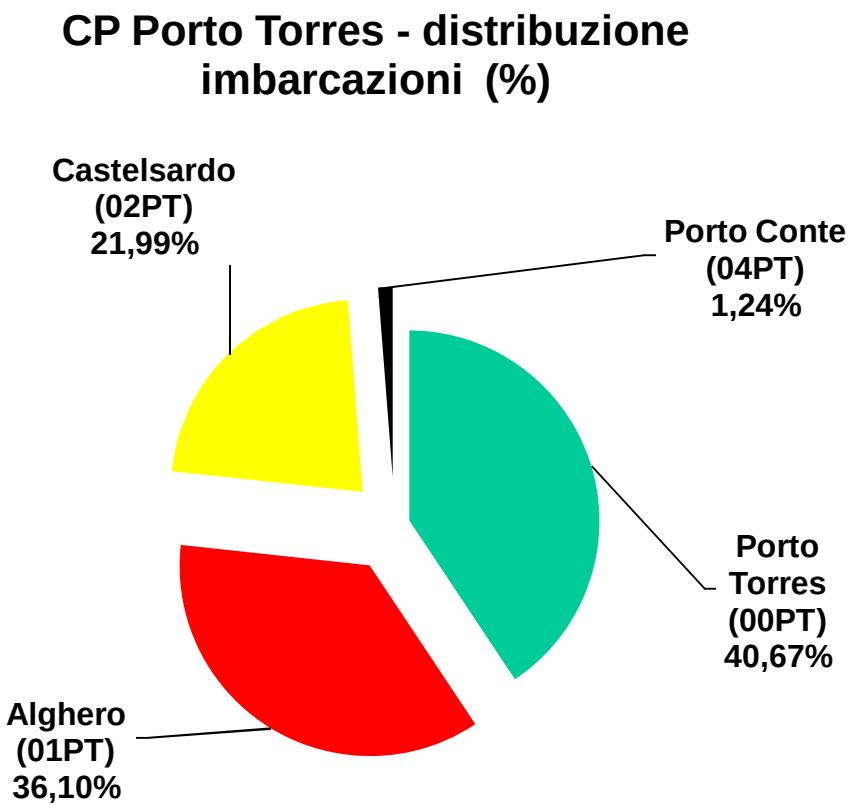

2.b. **CP Porto Torres –** distribuzione capacità di pesca in n° e % GT per Uff. Circondariale

	GT		% GT su capitaneria
Porto Torres (00PT)	1.394	Porto Torres (00PT)	70,05%
Alghero (01PT)	346	Alghero (01PT)	17,39%
Castelsardo (02PT)	217	Castelsardo (02PT)	10,90%
Porto Conte (04PT)	33	Porto Conte (04PT)	1,66%
Totale	**1.990**		

CP Porto Torres - distribuzione GT (%)

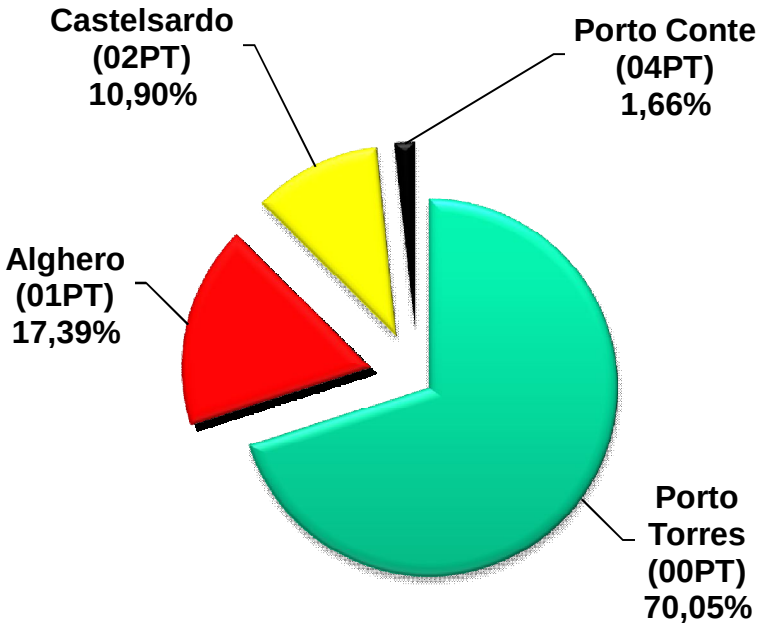

3.a. CP La Maddalena - distribuzione n° e % imbarcazioni per Uff. Circondariale

	imbarcazioni		% su capitaneria
La Maddalena (00LM)	36	La Maddalena (00LM)	50,00%
Santa Teresa (01LM)	36	Santa Teresa (01LM)	50,00%
Totale	**72**		

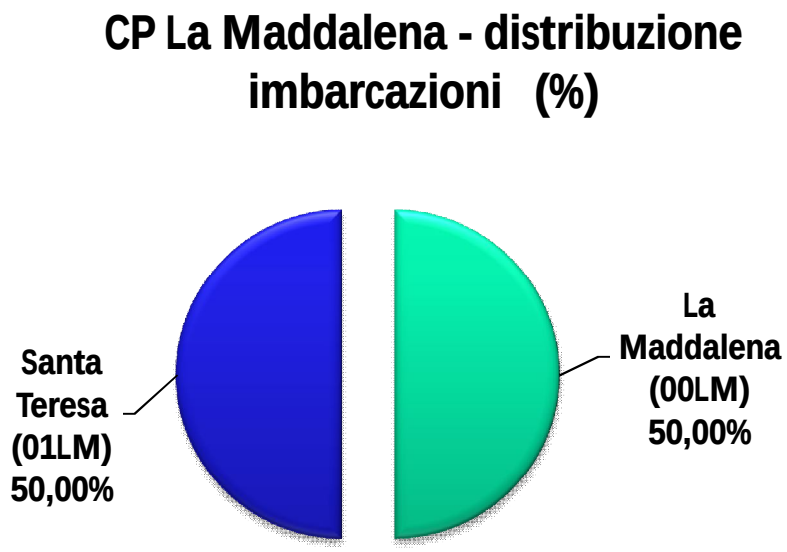

3.b. CP La Maddalena - distribuzione capacità di pesca in n° e % GT per Uff. Circondariale

	GT		% GT su capitaneria
La Maddalena (00LM)	129	La Maddalena (00LM)	37,61%
Santa Teresa (01LM)	214	Santa Teresa (01LM)	62,39%
Totale	**343**		

CP La Maddalena - distribuzione GT (%)

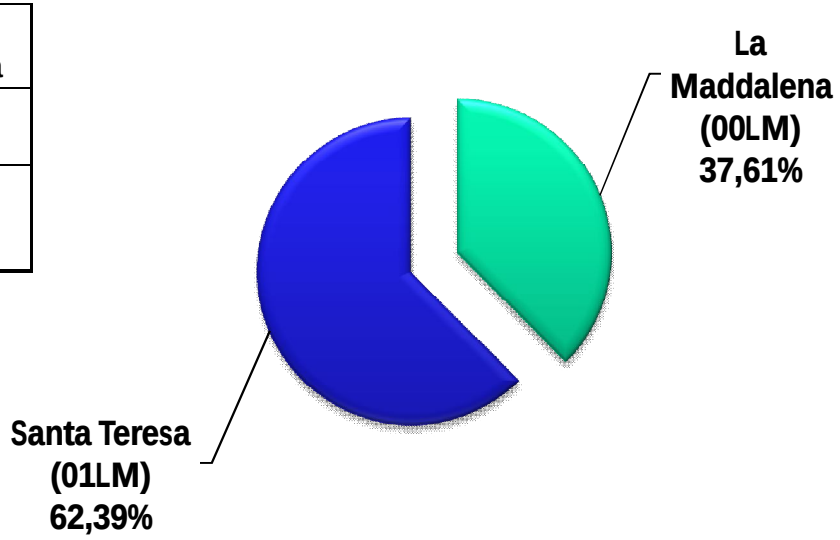

4.a. **CP Olbia -** distribuzione n° e % imbarcazioni per Uff. Circondariale

	imbarcazioni		% su capitaneria
Olbia (00OL)	35	Olbia (00OL)	28,46%
Calagonone (02OL)	9	Calagonone (02OL)	7,32%
Siniscola (03OL)	40	Siniscola (03OL)	32,52%
Golfo Aranci (04OL)	38	Golfo Aranci (04OL)	30,89%
Porto Cervo (06OL)	1	Porto Cervo (06OL)	0,81%
Totale	**123**		

CP Olbia - distribuzione imbarcazioni (%)

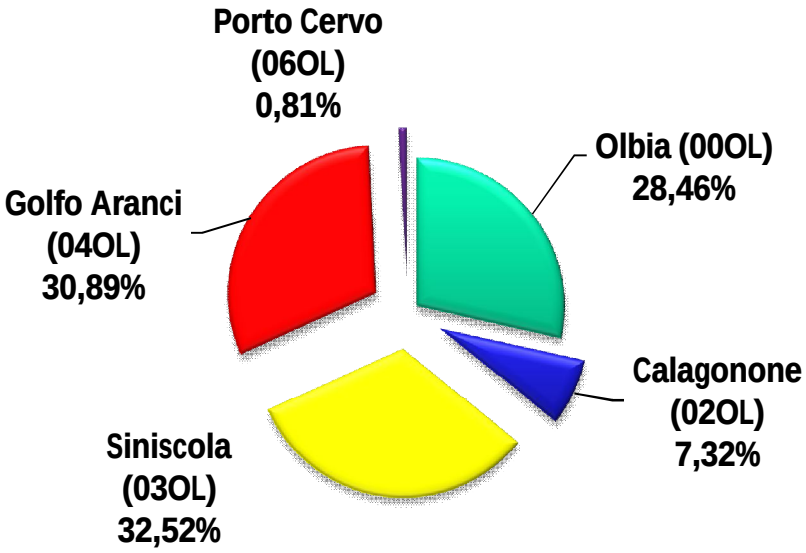

4.b. **CP Olbia -** capacità di pesca in n° e % GT per Uff. Circondariale

	GT		% GT su capitaneria
Olbia (00OL)	82	Olbia (00OL)	7,33%
Calagonone (02OL)	264	Calagonone (02OL)	23,61%
Siniscola (03OL)	514	Siniscola (03OL)	45,97%
Golfo Aranci (04OL)	257	Golfo Aranci (04OL)	22,99%
Porto Cervo (06OL)	1	Porto Cervo (06OL)	0,10%
Totale	**1.118**		

CP Olbia - distribuzione GT (%)

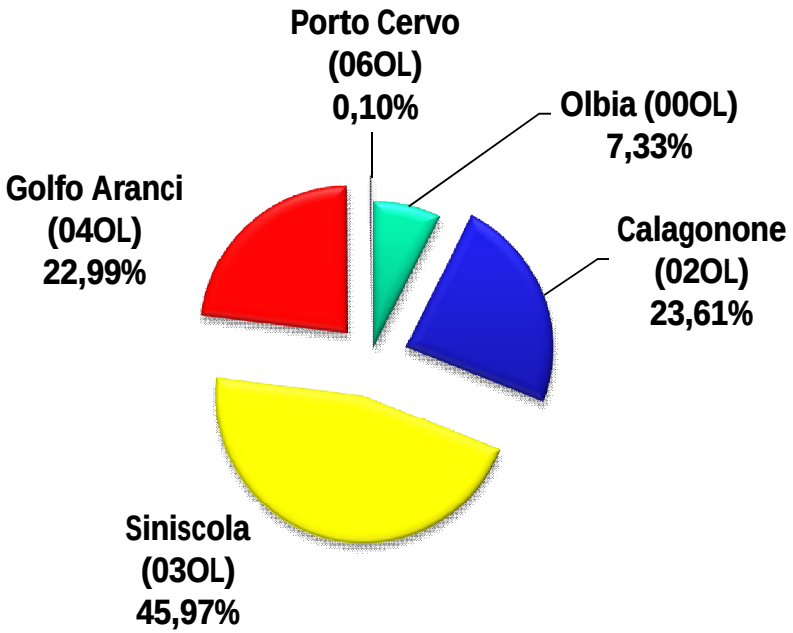

Es. di segmentazione flotta - Uff. Circondariale Marittimo Porto Torres in n° e % imbarcazioni

Compartimento	strascico ≥15 GT	strascico <15 GT	Altri sistemi <12 lft	Altri sistemi ≥12 lft
Porto Torres (00PT)	13	0	70	15
Alghero (01PT)	3	0	76	8
Castelsardo (02PT)	0	0	43	10
Porto Conte (04PT)	0	0	2	1

Compartimento	strascico ≥15 GT	strascico <15 GT	Altri sistemi <12 lft	Altri sistemi ≥12 lft
Porto Torres (00PT)	13,27%	0,00%	71,43%	15,30%
Alghero (01PT)	3,45%	0,00%	87,35%	9,20%
Castelsardo (02PT)	0,00%	0,00%	81,13%	18,87%
Porto Conte (04PT)	0,00%	0,00%	66,67%	33,33%

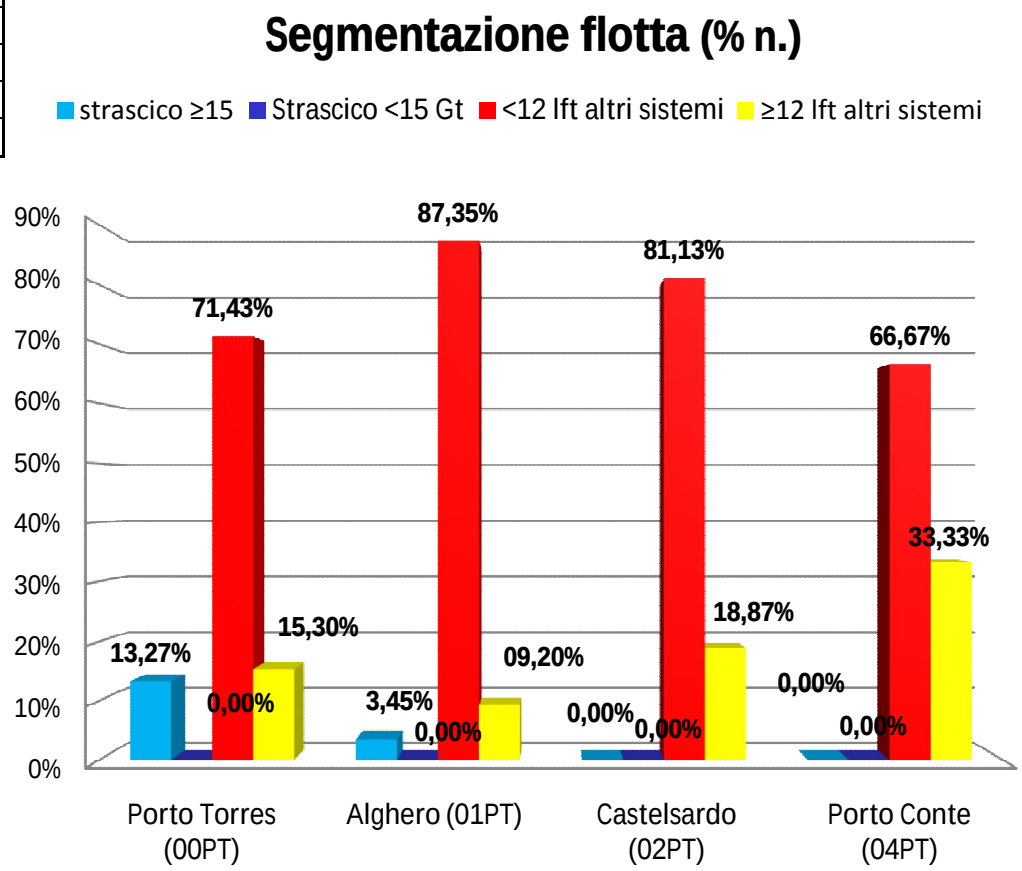

Es. di segmentazione flotta - Uff. Circondariale Marittimo Porto Torres in n° e % GT

Compartimento	strascico ≥15 GT	strascico <15 GT	Altri sistemi <12 lft	Altri sistemi ≥12 lft
Porto Torres (00PT)	805	0	168	421
Alghero (01PT)	93	0	163	90
Castelsardo (02PT)	0	0	127	90
Porto Conte (04PT)	0	0	20	13

Compartimento	strascico ≥15 GT	strascico <15 GT	Altri sistemi <12 lft	Altri sistemi ≥12 lft
Porto Torres (00PT)	57,75%	0,00%	12,05%	30,20%
Alghero (01PT)	26,88%	0,00%	47,11%	26,01%
Castelsardo (02PT)	0,00%	0,00%	58,53%	41,47%
Porto Conte (04PT)	0,00%	0,00%	60,61%	39,39%

Segmentazione flotta (% GT)

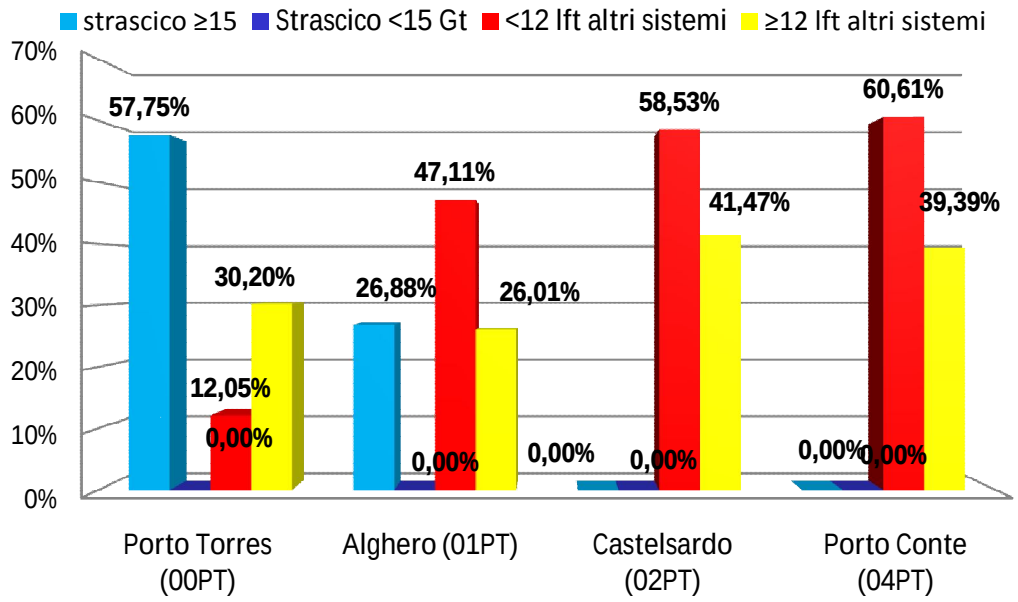

Utili informazioni

Di seguito verranno elencati I link di riferimento su cui ottenere tutte le informazioni inerenti I Piani di Gestione Locale:

- Sito ufficiale Regione Sardegna

  www.regione.sardegna.it/

  www.sardegnaagricoltura.it/

  ✓ Seminari sulle misure a gestione partecipata del FEP