STRESS IDRICO DEI SUOLI DALL'ALLEGAGIONE ALLA MATURAZIONE

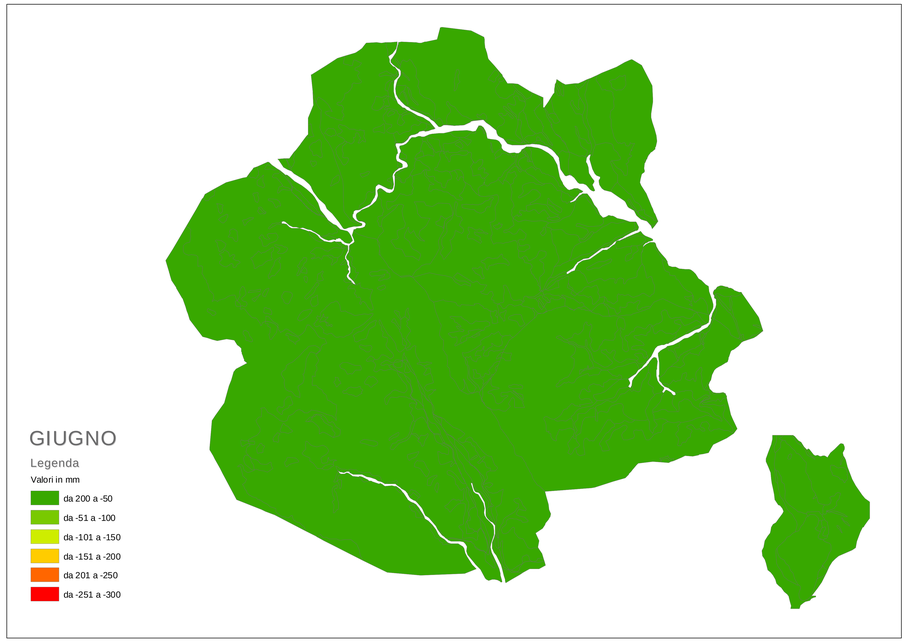

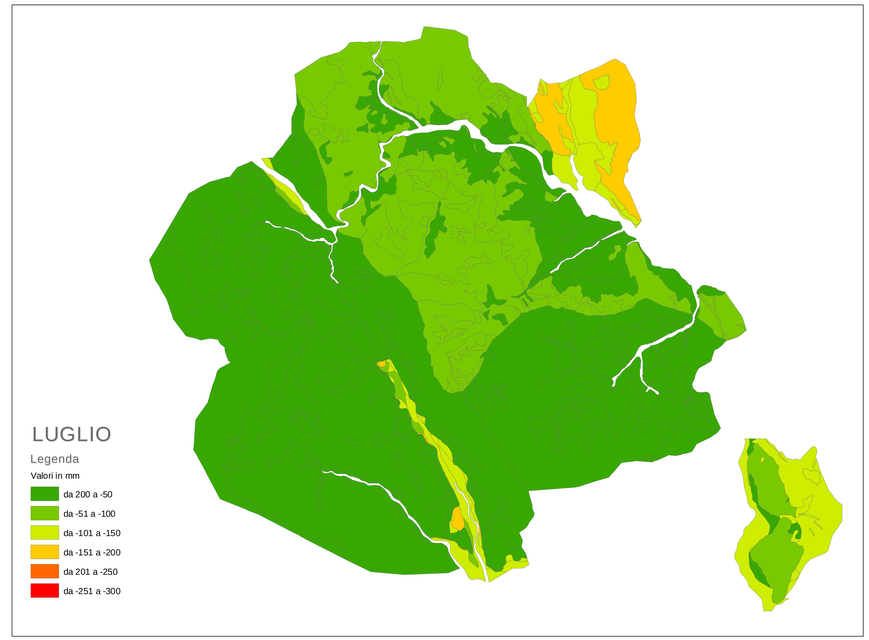

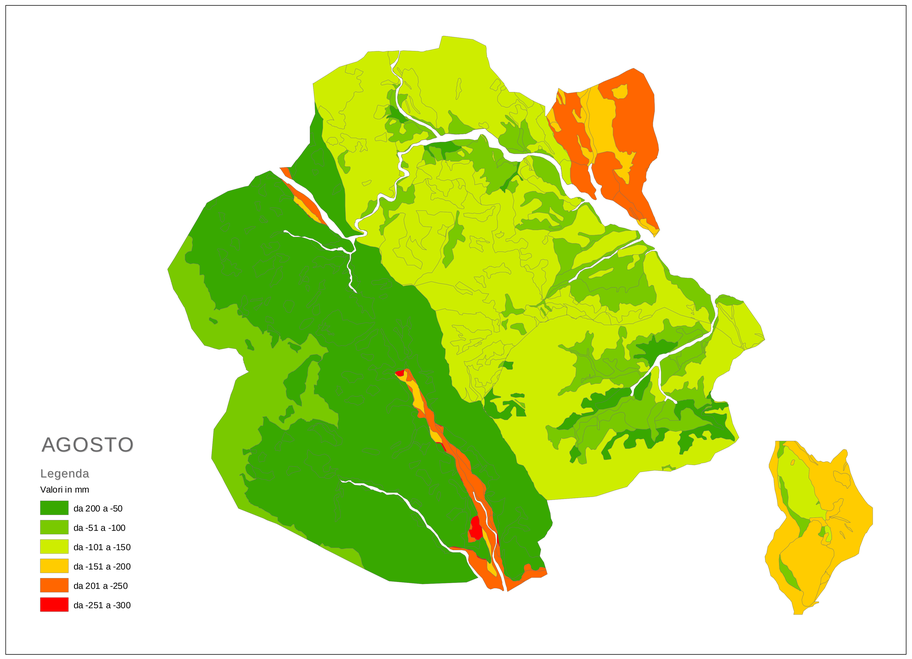

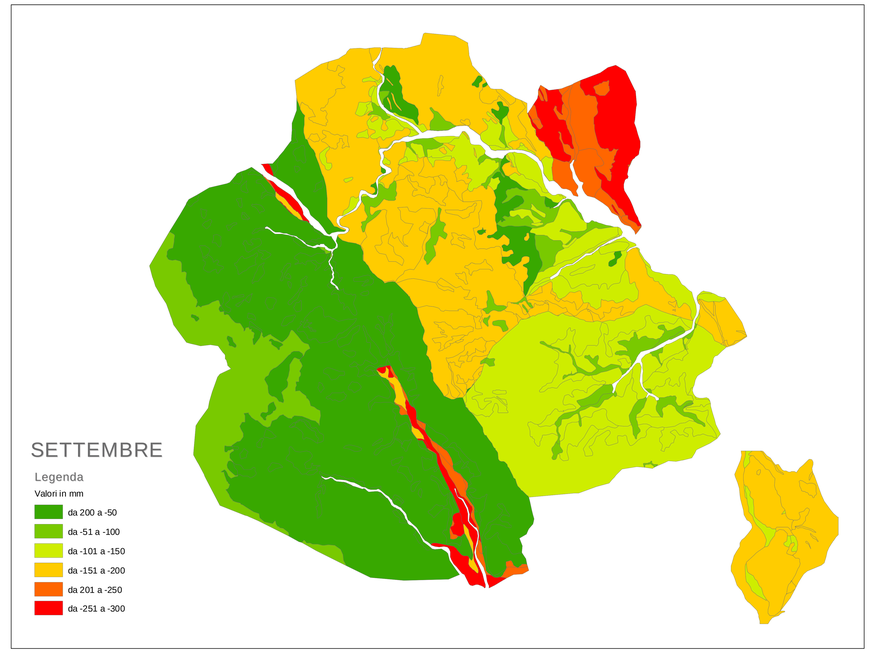

Regione Autonoma della Sardegna
Assessorato Regionale dell'Agricoltura e Riforma Ago-Pastorale

ERSAT

Regione Autonoma della Sardegna - E.R.S.A.T.
Ente Regionale di Sviluppo e Assistenza Tecnica in Agricoltura

PROGETTO PER LA ZONAZIONE VITICOLA DEL CANNONAU DI JERZU

CARTA DELLO STRESS IDRICO DEI SUOLI DALL'ALLEGAGIONE ALLA MATURAZIONE

Gruppo di lavoro:

Servizio Riforma agropastorale
Genio Rurale e infrastrutture

Servizio Territoriale
dell'Ogliastra

Settore pedologia

Rilievi ed interpretazione dati geologici pedologici e uso del suolo:

Geol. Clelia Tore (Coordinatore)
Geol. Francesca Fantola
Geol. I. Serafino Urru

Redazione GIS ed editing cartografico:

Geom. Paolo Schiru

Servizio per i sistemi informativi
Amministratore data base:

Sig.ra Anna M. Scano

Centro Zonale di Jerzu

Rilievi ed interpretazione dati agro-fenologici:

Agr. Orazio Locci (Coordinatore)
Agr. Elena Goddi
Sig. Andrea Muceli

Rilievi ed interpretazione dati agro meterologici

Agrot. Ignazio Caredda

SCALA 1:30.000